



Natuurbeheerplan Provinciedomein Wallemote-Wolvenhof

Colofon

Titel : **Natuurbeheerplan Provinciedomein Wallemote-
Wolvenhof**

Definitief

Opdrachtgever : Provincie West-Vlaanderen
Koning Leopold III laan 41
8200 Sint-Andries (Brugge)

Contactpersoon: Wim Marichal

e-mail: wim.marichal@west-vlaanderen.be
Tel. 050 403 258

Datum : 6 oktober 2021

Auteur : Bart Opstaele

Contact : Greenspot
Vrijheidstraat 8
B-9820 Merelbeke
T. 0474/85.37.07
Info@greenspot.be
www.greenspot.be

Inhoudsopgave

1	Verkenning	6
1.1	Algemene gegevens	6
1.1.1	Afbakening	6
1.1.2	Gegevens beheerder	7
1.1.3	Gegevens percelen in eigendom en beheer	7
1.1.4	Kadastraal overzicht.....	7
1.1.5	Ruimtelijke bestemming – gewestplan en GRUP Wallemote.....	9
1.1.6	Beschermingszones.....	10
1.1.7	Huidige toestand.....	10
1.1.8	Globaal kader	12
2	Inventarisatie	13
2.1	Beheereenheden.....	13
2.2	Historiek	13
2.3	Bodem en reliëf.....	20
2.4	Actuele Biologische waarderingskaart.....	21
2.5	Flora	27
2.5.1	Oud-bossoorten	27
2.5.2	Minder algemene soorten	27
2.5.3	Mycoflora	28
2.5.4	Invasieve soorten en exoten	28
2.6	Waardevolle bomen.....	29
2.7	Fauna.....	34
2.7.1	Broedvogels.....	34
2.7.2	Vleermuizen	34
2.7.3	Amfibieën en reptielen	34
2.7.4	Insecten.....	35
2.8	Recreatieve voorzieningen.....	35
2.8.1	Speelzones	35
2.8.2	Parkinfrastructuur	36
2.8.3	Evenementen	37
2.8.4	Natuureducatie	38
2.8.5	Bezoekersonderzoek (Westtoer)	38
2.9	Aandachtspunten.....	39
3	Beheerdoelstellingen	40
3.1	Algemene visie	40
3.1.1	Beheervisie ecologische functie.....	40
3.1.2	Beheervisie sociale functie.....	42
3.1.3	Beheervisie economische functie	43
3.2	Doelstellingen	44
3.2.1	Ecologische beheerdoelstellingen	44
3.2.1.1	Natuurstreefbeelden	44
3.2.1.2	Leefgebieden soorten	45
3.2.1.3	Bosbalans	46
3.2.2	Sociale beheerdoelstellingen	46
3.2.2.1	Toegankelijkheid	46

3.2.2.2	Recreatieve infrastructuur	47
3.2.2.3	Educatieve functie.....	47
3.2.3	Economische beheerdoelstellingen	47
4	Beheermaatregelen	48
4.1	Beheermaatregelen voor natuurstreefbeelden en soorten	48
4.1.1	Bloemenrijk grasland (hp+).....	48
4.1.2	Rietland (rbbmr).....	49
4.1.3	Zuur eiken-beukenbos (9120).....	50
4.2	Overige beheermaatregelen	52
4.2.1	Maaibeheer gazon	52
4.2.2	Maaibeheer hooiland.....	52
4.2.3	Bosbeheer jonge boszones	53
4.2.4	Beheer van bosranden	54
4.2.5	Beheer boomgaarden	54
4.2.6	Beheer vijvers en poelen.....	54
4.2.7	Bestrijden van exoten	55
4.2.8	Maaien van bospaden.....	55
4.2.9	Inrichten oud hondenhok als winterverblijf vleermuizen.....	56
4.2.10	Afbreken hok en behoud oude muur.....	57
4.2.11	Beheer bomen.....	58
4.2.12	Aanplant nieuwe (park)bomen	59
5	Opvolging	61
5.1	Beheermonitoring.....	61
5.1.1	Inleiding.....	61
5.1.2	Opvolging bloemenrijk grasland (hp+).....	61
5.1.3	Opvolging rietland (rbbmr)	61
5.1.4	Opvolging zuur eiken-beukenbos (9120)	62
5.1.5	Opvolging soorten.....	62
5.2	Ontheffingen	62
6	Literatuur	63
7	Bijlagen.....	64

De kaartenset is toegevoegd na de bijlagen achteraan het rapport:

Kaart 1.1:	Kadastraal plan
Kaart 2.1:	Beheerindeling
Kaart 2.2:	Flora en fauna
Kaart 2.3:	Actuele Biologische waarderingskaart
Kaart 2.4:	Waardevolle bomen
Kaart 3.1:	Natuurstreefbeelden
Kaart 3.2:	Toegankelijkheidskaart
Kaart 3.3:	Bebordingsplan
Kaart 4.1:	Beheer
Kaart 4.2:	Bomenbeheer

Stuurgroep

De opmaak van het natuurbeheerplan voor het provinciedomein Wallemote-Wolvenhof werd begeleid door een stuurgroep. Hierin zetelden:

Wim Marichal	Provincie West-Vlaanderen - groendienst
Pieter Vandevoorde	Provincie West-Vlaanderen - groendienst
Christian Igodt	Provincie West-Vlaanderen - groendienst
Gino Willems	Provincie West-Vlaanderen - groendienst
Koen Vanneste	Provincie West-Vlaanderen – dienst mobiliteit
Lieven Dekoninck	ANB - AVES
Mathieu Foré	ANB - boswachter
Roeland Vanlerberghe	Stad-Land-Schap 't West-Vlaamse hart
Tristan Coens	Stad Izegem - groendienst
Hendrik Debeuf	Natuurpunt De Buizerd
Thierry Leperre	Natuurpunt De Buizerd
Bernard Dewulf	Natuurpunt De Buizerd
Bart Opstaele	bureau Greenspot

1 Verkenning

De verkenningnota (goedgekeurd 30 juli 2020) voor het provinciedomein Wallemote-Wolvenhof is toegevoegd als bijlage 6 van dit natuurbeheerplan.

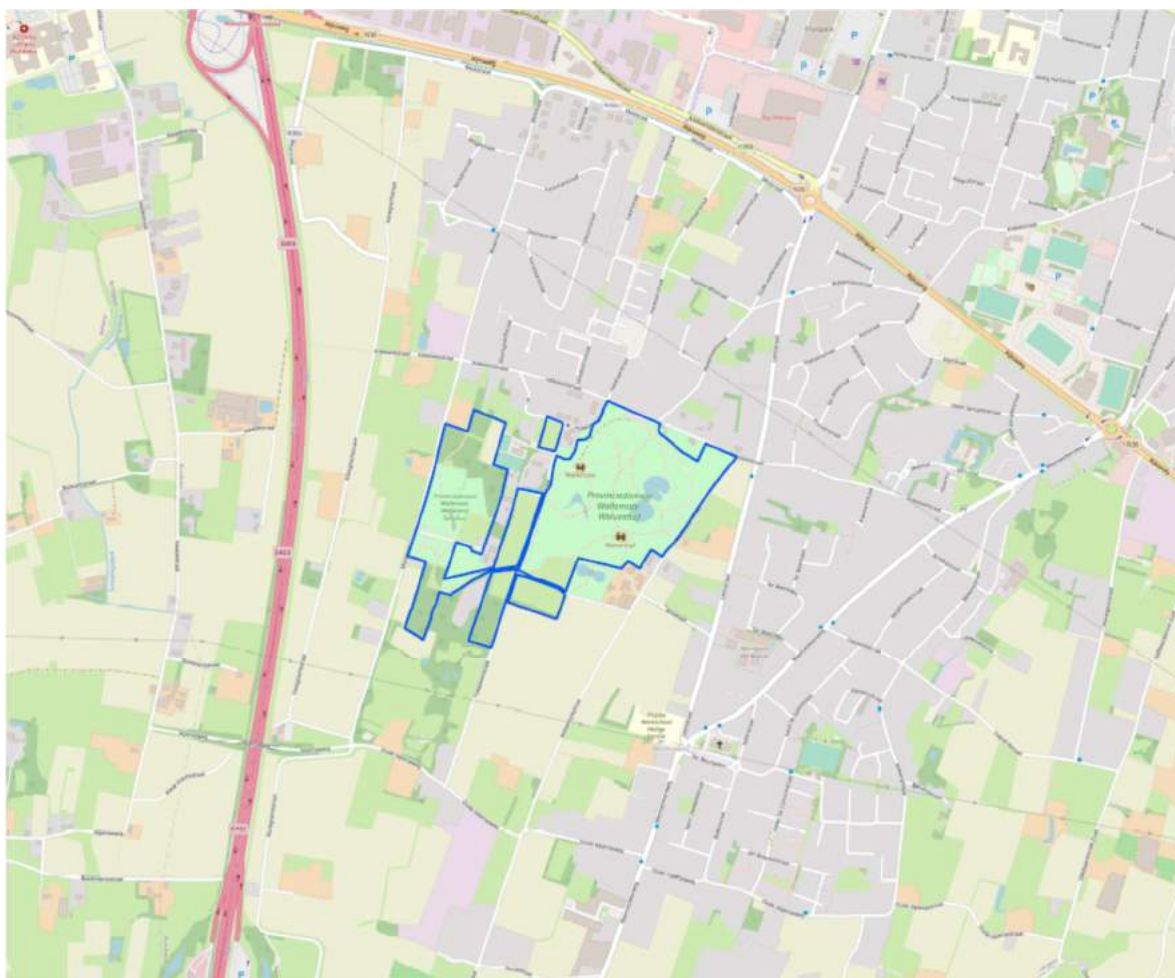
1.1 Algemene gegevens

1.1.1 Afbakening

Naam: Provinciedomein Wallemote-Wolvenhof

Koekelarestraat 87 te 8870 Izegem

Oppervlakte provinciedomein: 24,71 ha



Afbeelding 1.1: situering van het Provinciedomein Wallemote-Wolvenhof.

1.1.2 Gegevens beheerder

Beheerder: Provincie West-Vlaanderen
Provinciehuis Boeverbos
Koning Leopold III laan 41 te 8200 Sint-Andries (Brugge)
T. 050 40 31 11

Verantwoordelijke groendienst provincie:
Pieter Vandevoorde
E. pieter.vandevoorde@west-vlaanderen.be

1.1.3 Gegevens percelen in eigendom en beheer

Het volledige provinciedomein is met uitzondering van de kastelen Wolvenhof en Wallemote n eigendom van de Provincie West-Vlaanderen.

De 2 kastelen zijn in eigendom van de stad Izegem. Voor het kasteel Wolvenhof (kadastraal perceel 1413B) is er een erfpachtovereenkomst (voor 99 jaar sinds 2011) tussen de stad Izegem en de Provincie West-Vlaanderen.

Er zijn volgende beheerovereenkomsten en concessies binnen het provinciedomein:

- Beheerovereenkomst voor **boomgaard 15x** (kad. percelen 1484 en 1485A): dit perceel (1,2 ha) wordt als een weiland beheerd waarbij maximaal 3 GVE tussen 1 april en 1 november zijn toegelaten. Onder meer bemesten en gebruik van biociden zijn verboden. De overeenkomst loopt vanaf 8/12/2016 en dit voor minstens 9 jaar.
- Beheerovereenkomst voor **weiland 3z2** (kad. percelen 1412, 1414 en 1415c): dit perceel (0,34 ha) wordt als een weiland beheerd waarbij maximaal 0,7 GVE tussen 1 april en 1 november is toegelaten. Onder meer bemesten en gebruik van biociden zijn verboden. De overeenkomst loopt vanaf 7/09/2018 en is telkens voor één jaar geldig.
- Beheerovereenkomst voor **weilanden 4x en 5x** (kad. percelen 1412, 1413A, 1418, 1421C en 1424): de twee percelen weiland (samen 1,18 ha) aan de parkvijver worden als hooiland met nabegrazing beheerd. Er kan worden gemaaid tussen begin mei en 20 juni, na het maaien kunnen de percelen door maximaal 1,2 GVE worden begraasd. Onder meer bemesten en gebruik van biociden zijn verboden. De overeenkomst loopt vanaf 7/09/2018 en is telkens voor één jaar geldig.

1.1.4 Kadastraal overzicht

De totale oppervlakte van het provinciedomein is 24,71 ha.

Het volledige domein is gelegen op het grondgebied van de stad Izegem (4^{de} Afdeling, Sectie D).

De lijst met de 52 kadastrale percelen van het provinciedomein is weergegeven in bijlage 1. Zie ook kaart 1.1. voor de kadastrale percelen en nummering.

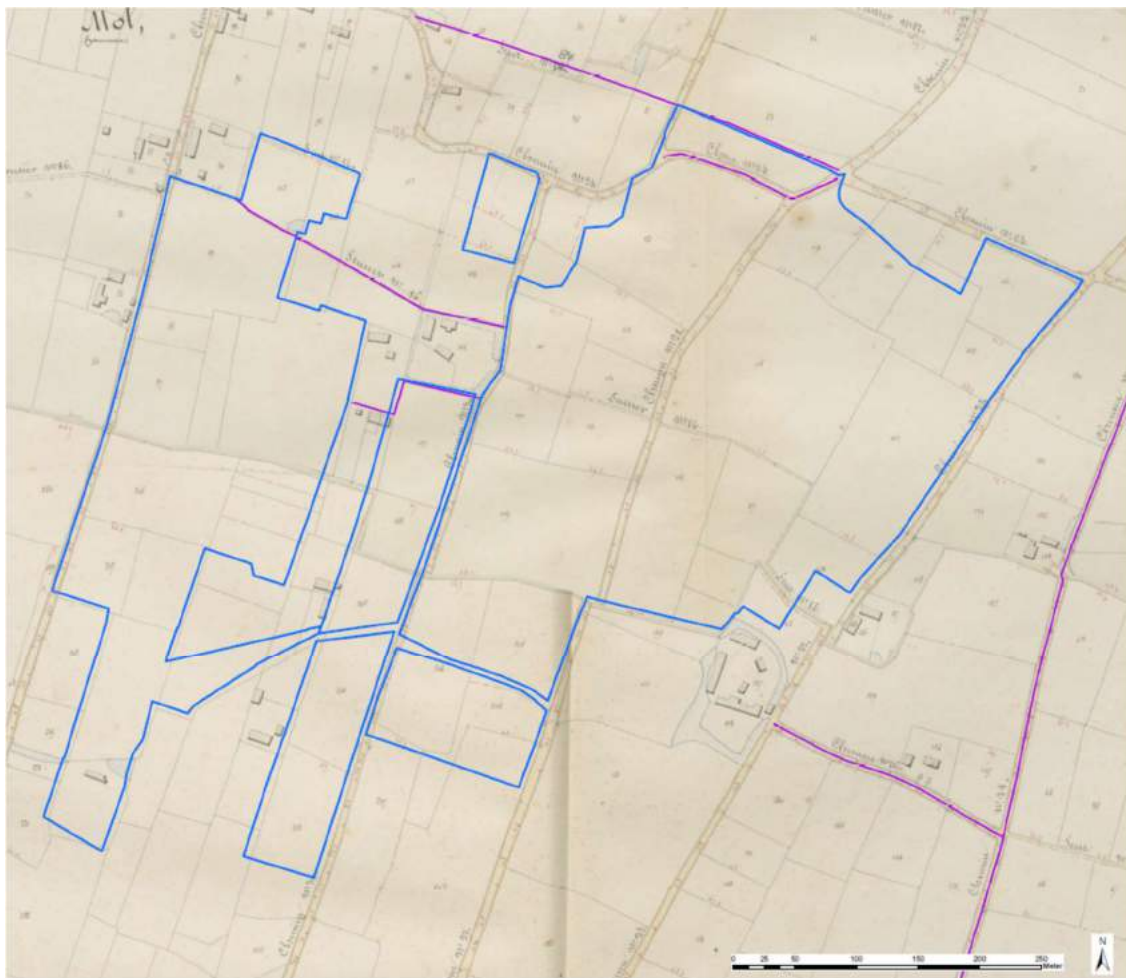
Statuut van de wegen

Er lopen verschillende gemeentewegen langs het provinciedomein. Deze gemeentewegen zijn voormalige buurtwegen, waarvan er een deel zijn afgeschaft.

In de noordrand werd de Kokelarestraat deels rechtgetrokken, hiervoor werd een deel van de voormalige buurtweg nr. 24 afgeschaft.

Aan de westrand werd de buurtweg nr. 31 omgevormd tot de gemeenteweg Molstraat. Het deel van de buurtweg nr. 24 die naar het zuiden liep werd omgevormd tot de gemeenteweg Hollebeekstraat. De sentier nr. 16 die tussen beide straten liep (en nu langs de tennis loopt) werd afgeschaft. De buurtweg nr. 27 die in het verlengde van de Wallemotestraat tussen de twee kastelen door tot aan de Bosdreef in het zuiden loopt, is niet afgeschaft maar volgt nu groten-deels de paden in het domein. Sentier nr. 86 die west-oost tussen de Hollebeekstraat en de

Wolvenhofstraat loopt, is grotendeels verdwenen bij de aanleg van de kasteeldomeinen. Op de oostrand is buurtweg nr. 23 omgevormd tot gemeenteweg Wolvenhofstraat. Het deel van de Bosdreef dat op de zuidrand van het provinciedomein loopt was geen buurtweg (wel ten westen van de Wolvenhofstraat maar is wel afgeschaft als buurtweg).



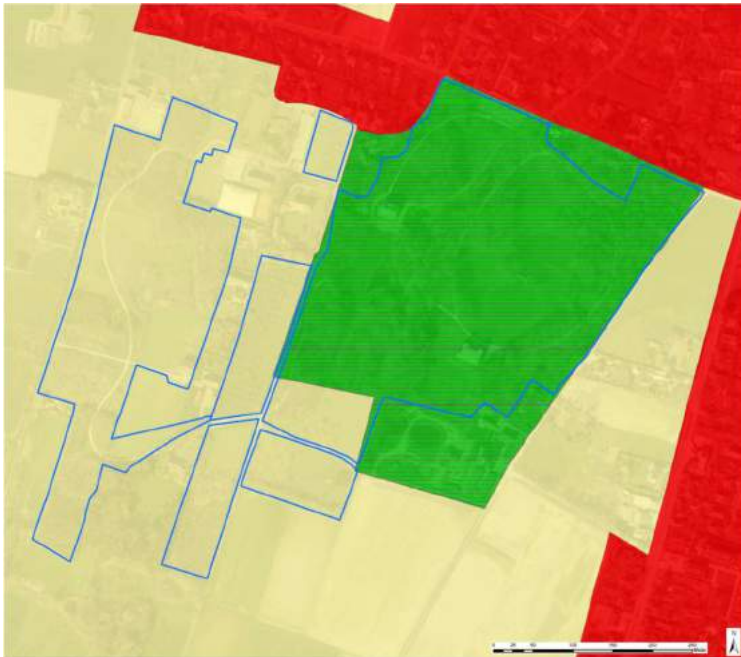
Afbeelding 1.2: Atlas der Buurtwegen (ca. 1840) met de begrenzing van het provinciedomein (blauw) en de afgeschafte/gewijzigde buurtwegen (paars).

Statuut van de waterlopen

Er lopen geen geklasseerde waterlopen door of langs het provinciedomein.

1.1.5 Ruimtelijke bestemming – gewestplan en GRUP Wallemote

Volgens het gewestplan is de oostelijke helft van het provinciedomein *parkgebied* en de westelijke helft *agrarisch gebied*.



Afbeelding 1.3: gewestplan met omlijning provinciedomein (blauwe lijn).

Het GRUP Wallemote (17 juli 2003) heeft het landbouwgebied binnen het provinciedomein herbestemd naar *parkgebied* en een kleine *zone met dagrecreatie*. Perceel 14 in de zuidrand van het domein ligt in 'morfologisch landbouwgebied'.

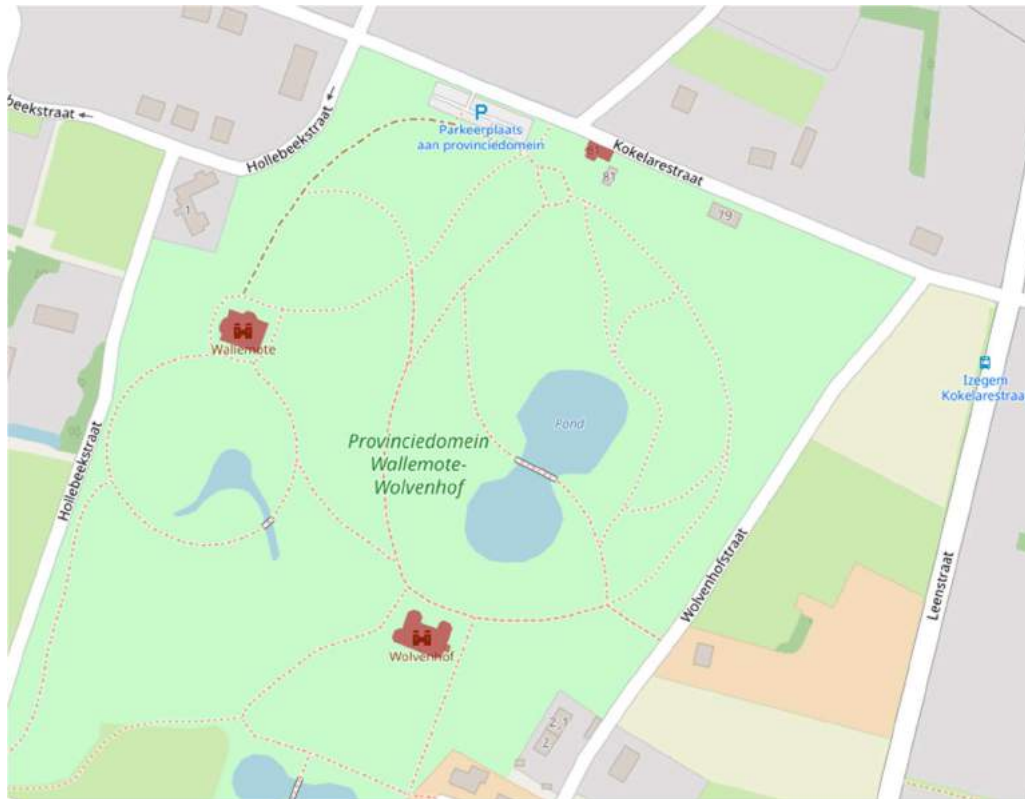


Afbeelding 1.4: GRUP Wallemote waarvan de noordelijke helft binnen het provinciedomein valt.

1.1.6 Beschermingszones

Het provinciedomein is niet gelegen in een internationale of nationale beschermingszone.

Er zijn binnen het provinciedomein 2 beschermde monumenten aanwezig, namelijk het kasteel Wallemote en het kasteel Wolvenhof.



Afbeelding 1.5: de beschermde monumenten kasteel Wallemote en kasteel Wolvenhof in het provinciedomein.

1.1.7 Huidige toestand

Hierna wordt de plattegrond van het provinciedomein Wallemote-Wolvenhof weergegeven (bron: provincie West-Vlaanderen, 2020).



- | | | | | | |
|-------------|-------------|----------------|-----------|--------------|----------|
| Hoofdpaden | Bos | Bushalte | Parking | Speelterrein | Speelbos |
| Halfverhard | Open ruimte | Fietsknooppunt | Kasteel | Toilet | Moeras |
| Onverhard | Water | | Boomgaard | Cafeteria | |



1.1.8 Globaal kader

In de verkenningsnota was er geen ruimer gebied of 'globaal kader' voorzien. Er zal echter wel een uitbreiding zijn van het domein aan de zuidoosthoek en die uitbreiding wordt meegenomen als globaal kader.

Het globaal kader bestaat uit een gebied van 4,84 ha tussen de Bosdreef, Wolvenhofstraat en de bewoning langs de Leenstraat. De kadastrale percelen zijn weergegeven op kaart 1.1. De aankoop van de gronden door de stad Izegem is lopende en zullen in de toekomst worden overgedragen naar de Provincie.

De gewestplanbestemming is agrarisch gebied maar valt buiten het Herbevestigd agrarisch gebied (HAG).



Afbeelding 1.6: het globaal kader (paars) en provinciedomein (blauw).

2 Inventarisatie

2.1 Beheereenheden

De indeling van de beheereenheden is weergegeven op kaart 2.1.

Het domein is ingedeeld in 109 beheereenheden: 13 gazon, 30 grasland en ruigte, 53 bos en aanplant, 4 boomgaard, 8 beheereenheden water (vijver en poelen) en 1 parking.

Gezien de biologische waarderingskaart van het domein werd geactualiseerd en gedetailleerd werden er geen standaardfiches opgemaakt. Er zijn momenteel geen volwaardige habitats binnen het domein aanwezig zodat er geen kwaliteitsfiches werden ingevuld.

2.2 Historiek

Zie voor meer info met betrekking tot de historiek van het provinciedomein de wandelgids van het domein (Prov. West-Vlaanderen, 2009).

De historiek van het domein is relatief recent gezien de twee kasteeldomeinen begin 20^{ste} eeuw werden aangelegd.

18^{de} eeuw

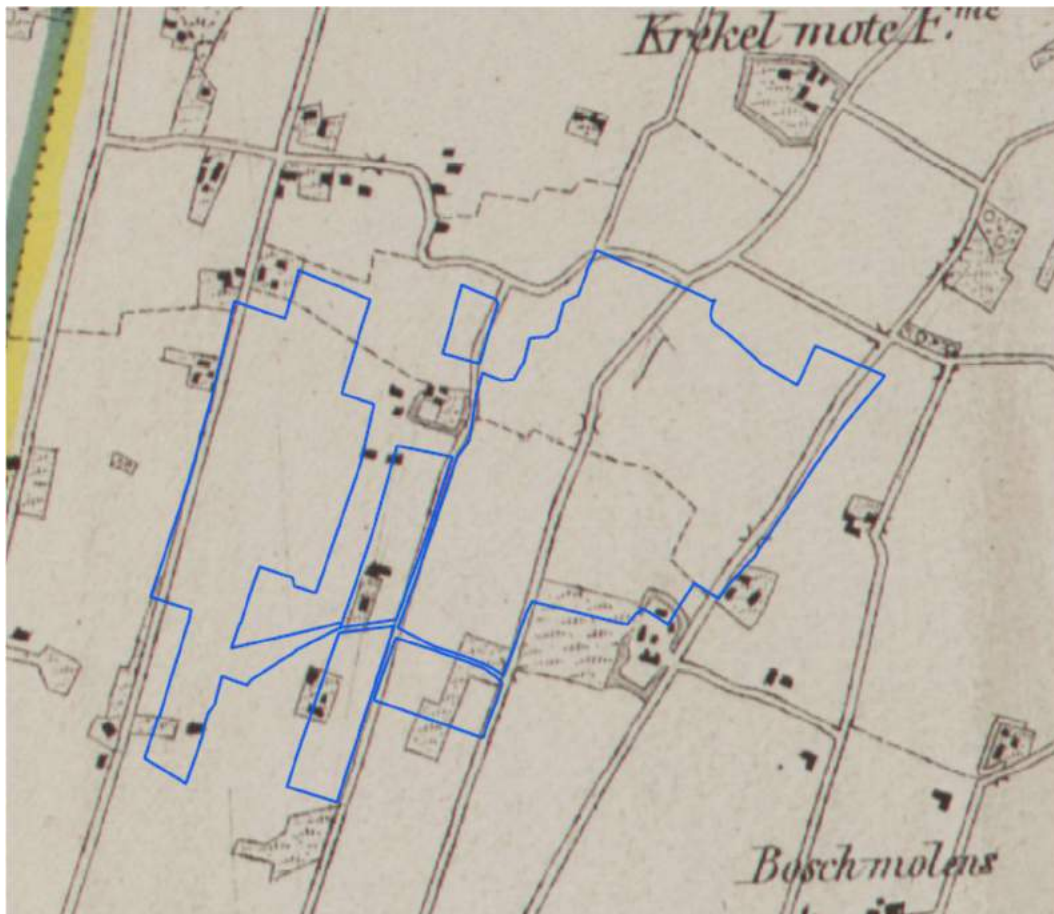
Op de Ferrariskaart bestond het gebied uit een kleinschalig landbouwgebied met veel hagen, houtkanten en bomenrijen maar was er geen bos aanwezig. Het toponiem van de hoeve 'de Mol' staat vermeld. Er staan 4 straten vermeld die noord-zuid lopen, hiervan bestaan er nog 3 (Molstraat, Hollebeekstraat en Wolfenhofstraat).



Afbeelding 2.7: de Ferrariskaart (ca. 1775) met begrenzing (blauw) huidig provinciedomein Wallemote-Wolfenhof (Geopunt).

19^{de} eeuw

Op de Vandermaelenkaart van rond 1850 is er nog geen bos weergegeven. Nabij de hoeve met slotgracht aan de Wolvenhofstraat zijn twee percelen permanent en dus vochtiger grasland weergegeven.



Afbeelding 2.8: Vandermaelenkaart (ca. 1850) met begrenzing (blauw) huidig provinciedomein Walle-mote-Wolvenhof (Geopunt).

20^{ste} eeuw

Op de topografische kaart van 1910 is te zien hoe het domein voor Wolvenhof met boszones en de parkvijver reeds is aangelegd, het kasteel zelf is nog niet gebouwd. Het domein en het kasteel Wallemote is nog niet aangelegd. Het kasteel Wolvenhof werd in 1913 bewoond en van het kasteel Wallemote was bij het begin van WOI de ruwbouw af.



Afbeelding 2.9: historische topografische kaart van 1910 met begrenzing (blauw) huidig provinciedomein Wallemote-Wolvenhof (bron: Geopunt)

In 1912 werd door de familie Vanden Bogaerde gestart met de bouw van de twee kastelen en dit op een domein van 12 ha. Op onderstaande luchtfoto van 1918 is het recent aangelegd domein met de twee kastelen, de parkvijver en de jonge boszones goed zichtbaar. De domeinen werden in Engelse landschapstijl aangelegd.



Afbeelding 2.10: luchtfoto van 6 september 1918 (Prov. West-Vlaanderen).



Afbeelding 2.11: Kasteel Wallemote ca. 1925 met bloemenperk, hooiland en jong bos (Prov. W-Vlaanderen).

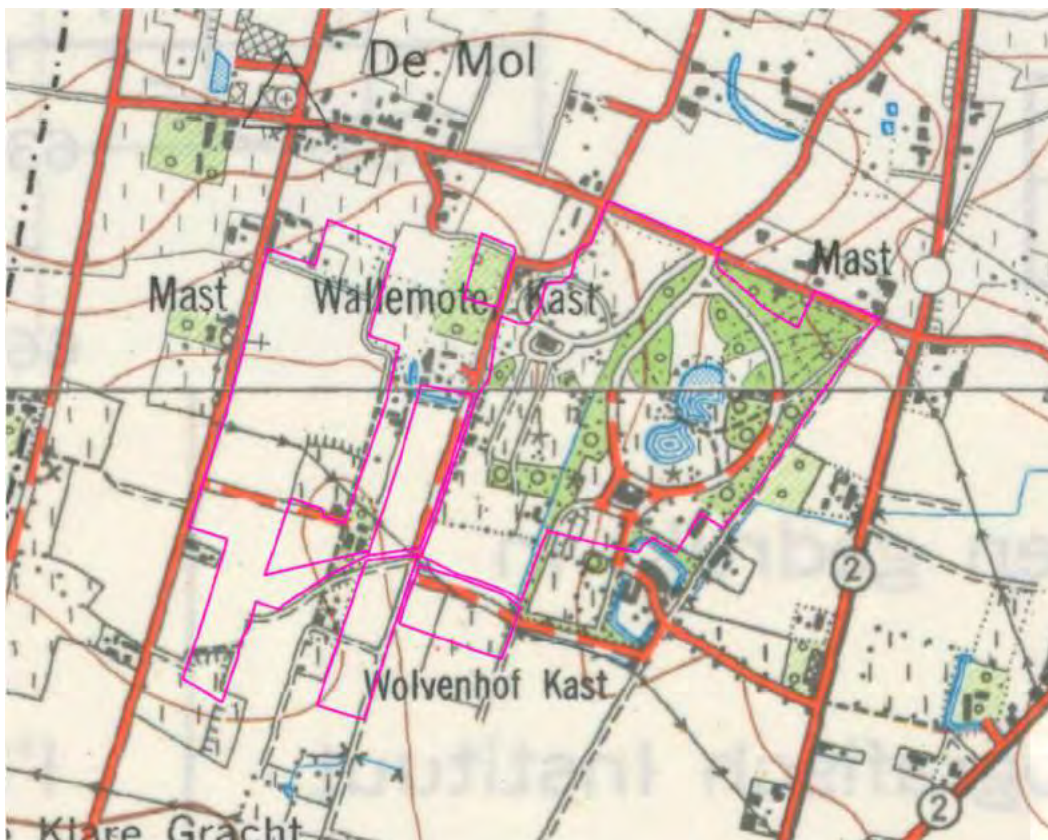


Afbeelding 2.12: Kasteel Wolvenhof ca. 1925 met zicht vanaf de parkvijver (Prov. W-Vlaanderen).



Afbeelding 2.13: achterzijde van het Kasteel Wolfenhof ca. 1925 met in de achtergrond het Kasteel Wallemote (Prov. W-Vlaanderen).

Op de topografische kaart van 1969 staan beide kastelen duidelijk vermeld, het westelijk deel van het provinciedomein was grotendeels in landbouwgebruik.



Afbeelding 2.14: topografische kaart van 1969 (bron: Geopunt).



Afbeelding 2.15: luchtfoto van 1971 (bron: Geopunt).

In 1989 huurde de stad Izegem het Kasteel Wallemote en bijhorend park en kochten het in 1997 aan.

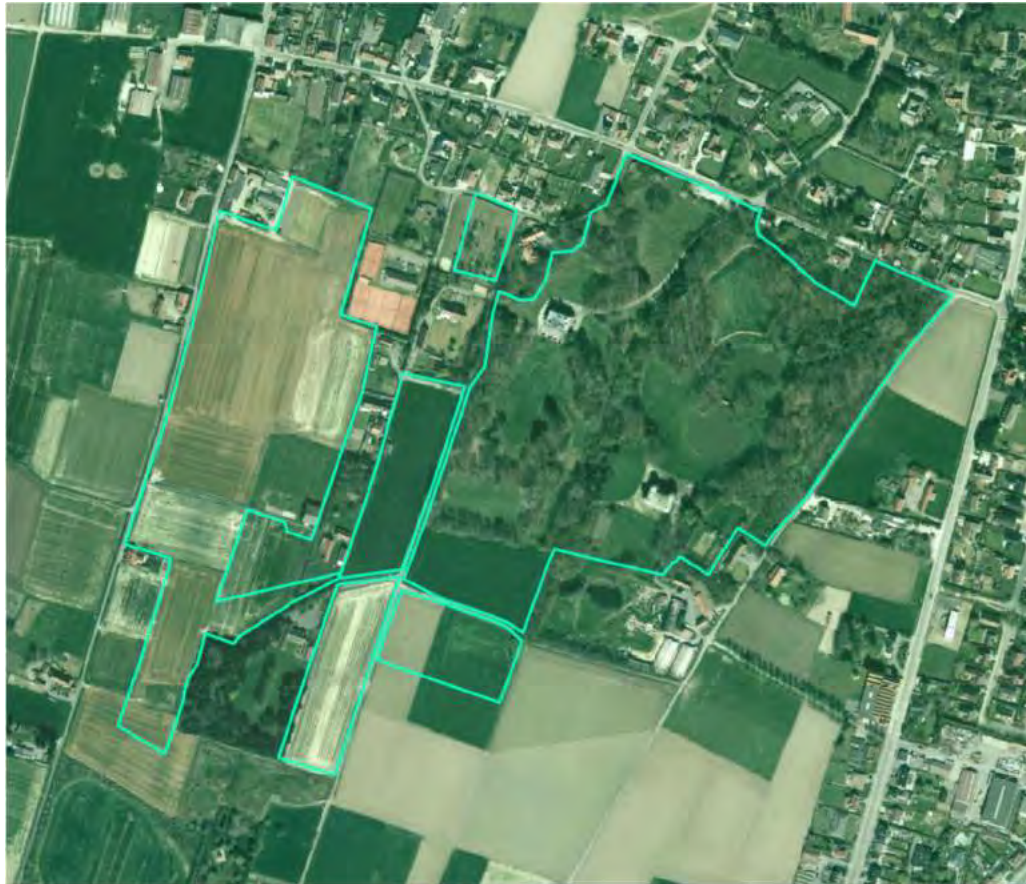


Afbeelding 2.16: luchtfoto 1990 (bron: Geopunt).

In 2000 kocht de Provincie West-Vlaanderen beide kasteeldomeinen aan en werd het provinciedomein in mei 2001 geopend voor het publiek. Het kasteel Wolvenhof werd eigendom van de stad Izegem, die al eigenaar was van het kasteel Wallemote.

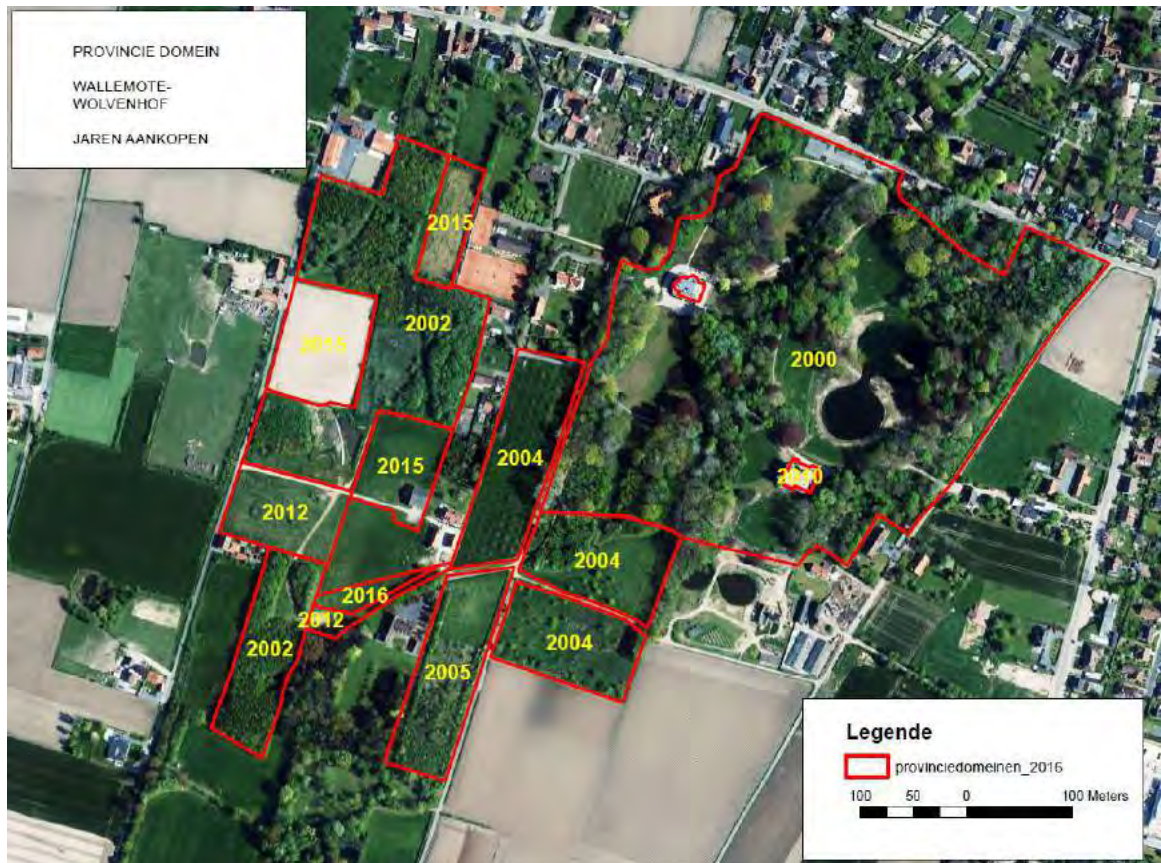
Hierna werden door aankoop (vooral in 2003 en 2006) van gronden ten westen van de kasteeldomeinen het provinciedomein verder uitgebreid met onder meer bosaanplant en een speelzone. De laatste aankopen dateren van 2015, zie figuur 2.18.

De eerste aanplanten op de gronden in het westelijk deel werden in 2004 uitgevoerd.



Afbeelding 2.17: luchtfoto 2006 (bron: Geopunt).

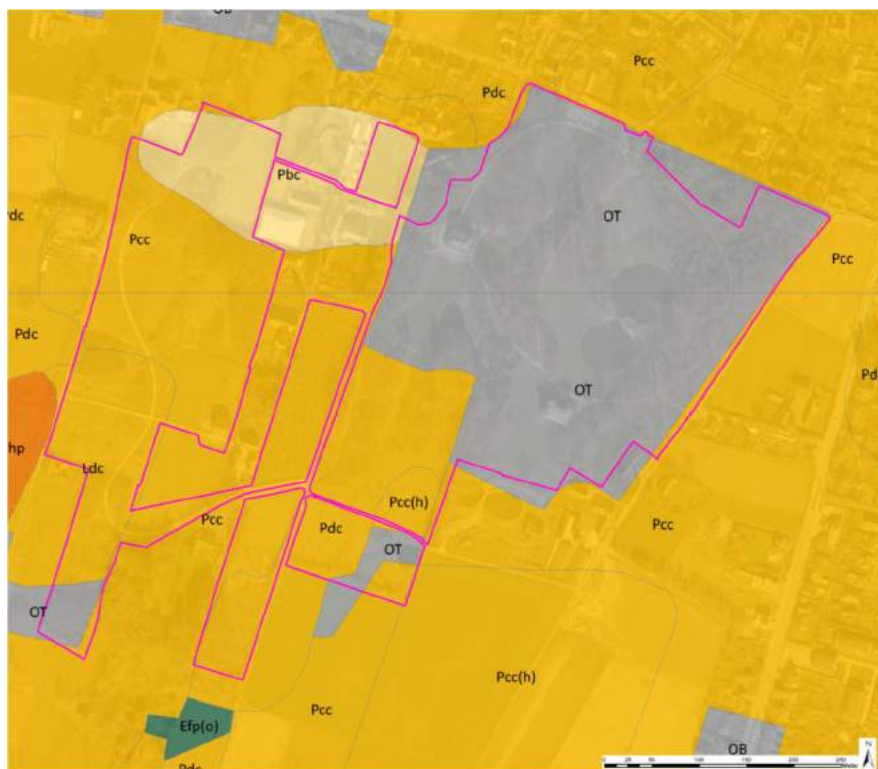
In de periode 2011-2012 werd de parking en het padennetwerk heraangelegd (ontwerpburo Bossaert).



Afbeelding 2.18: jaren van aankoop domein Wallemote-Wolvenhof door de Provincie West-Vlaanderen.

2.3 Bodem en reliëf

Het provinciedomein ligt in de Zandleemstreek en de bodems in het domein bestaan uit vochtige zandleem. De zone van de aangelegde kasteeldomeinen is grotendeels vergraven (OT).



Afbeelding 2.19: bodems in en rond het provinciedomein (Geopunt).

Het domein loopt licht af van ca. 30 TAW in de zuidrand tot ca. 25 m TAW in de noordrand.

Op onderstaande afbeelding is gedetailleerd het reliëf van het provinciedomein weergegeven. De waterpartijen, grachten en ophogingen in de speelzone zijn duidelijk herkenbaar.



Afbeelding 2.20: reliëf (Skyview) van het provinciedomein (Geopunt).

2.4 Actuele Biologische waarderingskaart

Gezien het terreinwerk van de biologische waarderingskaart (INBO, versie 2) voor het provinciedomein dateert van 1999 (met een beperkte actualisatie op basis van luchtfoto's) werd in 2020 een actuele en gedetailleerde versie van de biologische waarderingskaart opgemaakt.

Zie kaart 2.3.

Tabel 2.1: actuele BWK in het provinciedomein Wallemote-Wolvenhof (toestand 2020).

Vegetatie	code	Oppervlakte (ha)
Eutrofe plas	ae	0,67
Poel	kn	0,097
Rietland/moeras	mr	0,55
Soortenarm permanent grasland	hp	1,09
Hp met elementen van soortenrijk grasland	hp + khp+	1,26
Soortenrijk permanent grasland	hp+	3,76
Verruigd grasland (met struikopslag)	hr(b)	0,50
Hoogstamboomgaard	kj	2,19
Jonge loofhoutaanplant	ni	5,59

Vegetatie	code	Oppervlakte (ha)
Loofhoutaanplant en houtkant	n - hk	0,34
Weinig ontwikkeld oud loofbos	na	0,14
Zuur eikenbos (matig ontwikkeld)	qs-	6,54
	<i>totaal</i>	<i>22,73 ha</i>

Water

De grote parkvijver (4w-5w) en de vijver (10w-12w) achter het kasteel Wallemote werden gekarteerd als *eutrofe plas* (ae). Er werden 3 *poelen* (kn) gekarteerd (beheereenheden 14w, 15w en 17w).

Door de droogte in 2020 kwamen de poelen nagenoeg droog te liggen. De grote parkvijver bleef nog vrij goed waterhoudend.



Afbeelding 2.21: volledig drooggevallen poel 14w tijdens de droge zomer van 2020 (Greenspot, 7 september 2020).

Rietland/moeras

Aan de natuurspeelzone zijn twee moerassige zones. De zones 18z en 19x langs de vlonder zijn bloemenrijk met moeraswalstro, moerasrolklaver, echte koekoeksbloem, grote wederik, kale jonker, gele lis en natuurlijk riet. De lager gelegen zone 19z is minder bloemenrijk en wordt vooral gedomineerd door riet en is deels verruigd (oa. grote brandnetel). Ten zuiden ervan loopt een gracht (20w) met een rietkraag erlangs. Al deze zones werden gekarteerd als *rietland* (mr) met voor de zones 18z en 19x als tweede eenheid wel *soortenrijk grasland* (hp+). De rand van de vijver 10w bestaat uit een rietkraag (mr).



Afbeelding 2.22: moeraszone 19z (Greenspot, 18 juni 2020).

Graslanden

De regelmatig gemaaide graslanden rond de kastelen en in de boszones werden gekarteerd als soortenarm permanent cultuurgrasland (hp) waarvan onder andere de graslanden ten noorden en ten zuiden van het kasteel Wallemote elementen herbergen van *soortenrijk permanent grasland* (hp+).

De extensiever beheerde graslanden aan de parkvijver en omgeving van het kasteel Wolvenhof zijn gekarteerd als *soortenrijk permanent grasland* (hp+). Ook de extensief gemaaide hooilanden in de zuidrand en beperkt in het westelijk deel van het domein zijn bloemenrijke graslanden (hp+) die deels werden ingezaaid. In die graslanden staat er veel knoopkruid, ringelwikke, moerasrolklaver, margriet, ...



Afbeelding 2.23: bloemenrijk (ingezaaid) grasland 14y in de zuidrand van het domein (Greenspot, 18 juni 2020).

Het deels verruigd grasland 2x is weinig soortenrijk en is er beperkt opslag aanwezig, het grasland werd gekarteerd als *verruigd grasland met struikopslag* (hrb).

Boomgaarden

Er werden 4 hoogstamboomgaarden (kj) aangelegd met oude fruitrassen. In de boomgaard 15x en 16x worden de graslanden waar de fruitbomen in staan natuurgericht beheerd en zijn al vrij bloemenrijk. Boomgaard 20x wordt regelmatig gemaaid.

Volgende oude fruitrassen werden in de boomgaarden aangeplant:

- Schone van Boskoop (rood)
- Jacques lebel
- Joseph Musch
- Reinette bakker Parmentier
- Trezeke Meyers
- Veurnse renet
- Reinette Evagil
- Argilière
- Keuleman
- Reinette Hernaut
- Colapuis
- Radoux
- Reinette de Flandere
- President van Dievoet
- Cruastiene double
- Bellefleur large-Mouche
- Keiing
- Reinette de France
- Court perdu Rosat
- Court perdu Gris



Afbeelding 2.24: boomgaard 15x wordt begraasd door koeien (Greenspot, 18 juni 2020).

Bos

De boszones rond de twee kastelen werden ca. 100 jaar geleden aangelegd. Er heeft zich een vrij gevarieerde boomlaag kunnen ontwikkelen en is de struiklaag er matig aanwezig. De boomlaag is gemengd met als belangrijkste soorten beuk, gewone esdoorn, es en tamme kastanje. Verspreid staan er ook paardenkastanje, Amerikaanse eik en plataan in de boszones. In de struiklaag komt Pontische rododendron en laurierkers in beperkte mate voor, hulst en vlier zijn vrij talrijk en lokaal is sneeuwbes dominant aanwezig. In kleiner aantal zijn hazelaar, meidoorn, liguster cv en jonge struiken van Noorse esdoorn, esdoorn en es aanwezig.

In de kruidlaag van de oudere boszones heeft er zich al een vegetatie met bossoorten als geel nagelkruid, gewoon robertskruid, speenkruid, klimop, klein springzaad, etc. ontwikkeld. Bramen zijn wel in de meeste boszones vrij dominant en ook grote brandnetel is algemeen aanwezig. De oudere boszones zijn gekarteerd als *matig ontwikkeld zuur eikenbos* (qs-).

De jonge bosaanplanten in het westelijk deel zijn gekarteerd als *jonge loofhoutaanplant* (ni). In de jongste aanplanten is het graslandaspect nog aanwezig, in de iets oudere aanplanten is er veelal geen of een struiklaag met ruderaal soorten (brandnetel) aanwezig. De paar heraanplanten ten noorden van het kasteel Wallemote zijn gekarteerd als *loofhoutaanplant* (n). In de omgeving van de parkvijver zijn er een paar kleine oudere boszones die echter weinig ontwikkeld zijn, deze zijn gekarteerd als *weinig ontwikkeld oud loofbos* (na).



Afbeelding 2.25: jonge bosaanplant in 19b (Greenspot, 18 juni 2020).



Afbeelding 2.26: uitsnede uit het beplantingsplan van het westelijk deel (Provincie West-Vlaanderen).

2.5 Flora

De gegevens van de interessantere soorten van het gebied komen uit de databank *waarnemingen.be* (gegevens ter beschikking gesteld door de Provincie). Verder werden de gegevens nog aangevuld met losse waarnemingen tijdens de terreinbezoeken in 2020.

De interessantere soorten waarvan de locaties gekend zijn, zijn weergegeven op kaart 2.2.

Naast verwilderde soorten zijn er vermoedelijk ook soorten aangeplant in het domein. Soorten die zijn aangeplant of waarvan de natuurlijke vestiging twijfelachtig is, zijn met een * aangeduid.

2.5.1 Oud-bossoorten

Het bos rond de kastelen is iets meer dan 100 jaar oud maar hebben er zich door de geïsoleerde ligging van het domein ten opzichte van andere oude bosgebieden zich nog maar weinig oud-bosplanten kunnen vestigen.

In beheereenheid 5e aan de oostrand van het domein komt een kleine vlek met **bosanemoon*** voor. In de oudere boszones rond de kastelen komt **gewone salomonszegel** in klein aantal voor. **Daslook***, mogelijks verwilderd, is aanwezig in het jong bos 19a. **Vingerhelmbloem***, hier als stinzenplant, is in klein aantal aanwezig in 1a en 5e. Een andere stinzenplant is **winterakoniet*** die in de boszone ten noorden van Wolvenhof voorkomt.

De niet-inheemse maar ingeburgerde soorten **sneeuwkllokje*** en **donkere ooievaarsbek*** komen voor in de boszones ten noorden van het kasteel Wolvenhof en **Italiaanse aronskelk*** in aanwezig in beheereenheid 19a.



Afbeelding 2.27: links: vingerhelmbloem langs pad in 5e – rechts: tongvaren op ruïne in 1a (Greenspot, 19 maart 2021).

2.5.2 Minder algemene soorten

Tijdens de winters van 2016 tot 2020 werden de in jonge bosbestanden verschillende zeldzamere varensoorten aangetroffen (Filip Verloove). Zo werden op 6 locaties **geschubde mannetjesvaren** (rode lijstsoort) aangetroffen. Van **zachte naaldvaren** staan er 2 exemplaren in de zuidrand van beheereenheid 17a en van **stijve naaldvaren** 1 exemplaar in 15a. De minder zeldzame **tongvaren** werd op 5 locaties gevonden.

In de oostrand van boszone 5c werd in het voorjaar van 2020 **gouden sleutelbloem*** (1 ex.) aangetroffen.

In de bosrand ten zuiden van het kasteel Wallemote werden recent twee locaties met de zeldzamere ingeburgerde soort **gele maskerbloem*** waargenomen.

In de zuidelijke moeraszone 14x werd in juli 2017 (Dirk Dedeyn) onder meer **pijptorkruid*** en **grote egelskop** gevonden, naast de zeldzame exoot **moeraswolfsmelk***. Door de droge jaren zijn die soorten er ondertussen vermoedelijk verdwenen.

In de rand van de vijver 10w ten zuiden van het kasteel Wallemote stond er in 2017 snoekkruid en zwanenbloem, beiden hoogstwaarschijnlijk aangeplant. In de vijver staat er dotterbloem, vermoedelijk is de soort er aangeplant.

2.5.3 Mycoflora

De paddenstoelen zijn goed onderzocht in het domein en dit vooral door de werkgroep Mycologie Zuid-West-Vlaanderen. In totaal zijn er al **409 soorten** aangetroffen en zijn de oudere boszones interessant voor paddenstoelen op dood hout. Zie voor soortenlijst en meer info de databank waarnemingen.be.



Afbeelding 2.28: foto Mycologia Zuid-West-Vlaanderen

2.5.4 Invasieve soorten en exoten

De problematiek van invasie soorten in het domein is beperkt.

In de boomlaag is **Amerikaanse eik** in de oudere boszones beperkt aanwezig en is geen echte probleemsoort in het domein.

In de struiklaag komt voor:

- **Sneeuwbes**: komt beperkt voor in de boszones ten oosten van kasteel Wolfenhof.
- **Mahonie**: komt in klein aantal voor in het zuidelijk deel van 17a.
- **Veelbloemige roos**: komt in klein aantal voor in de boszones ten noorden van het kasteel Wallemote.

In de kruidlaag komt voor:

- **Reuzenberenklauw**: komt voor in de noordrand van beheereenheid 18c. De populatie wordt er al enige jaren bestreden en is reeds sterk ingekrompen.

- **Late guldenroede:** langs het pad aan beheereenheid 15a staat er een populatie. De populatie wordt overschaduwd door de bosaanplant en breidt zich niet verder uit.
- **Warterunisbloem:** werd in de parkvijver (4w en 5w) aangetroffen en werd de groeiplaats in het najaar 2020 verwijderd.
- **Watercrassula:** deze erg vervelende invasieve exoot is aanwezig in vijver 10w. De soort werd er in het najaar van 2020 bestreden maar zal vermoedelijk opnieuw opduiken.

2.6 Waardevolle bomen

In oktober-november 2019 werd een VTA uitgevoerd op 243 bomen in het domein. Voor het volledige bomenonderzoek met bijhorende tabel wordt verwezen naar het opgesteld rapport (Krinkels, 2019).



Afbeelding 2.29: de 243 onderzochte bomen (VTA) in november 2019 (Krinkels).

Volgens het onderzoek in najaar 2019 viel 75% van de 243 onderzochte bomen met een toegekende conditiewaarde van 0,6, net binnen de categorie “gezonde boom”. Een aandeel van 14% was kwijnend of (bijna) afgestorven. Het aandeel kwijnende bomen is voor een parkomgeving opmerkelijk groot.

De droge en erg warme zomer van 2020 had, na de droge jaren 2018 en 2019, eveneens een nefaste invloed op de bomen waardoor de conditie van aanzienlijk wat bomen versneld is afgenomen.

Op kaart 2.4 zijn de bomen (met boomnummer) met een omtrek vanaf 250 cm weergegeven. Dit zijn bomen die normaliter minstens 50 jaar oud zijn en waarvan de meeste bomen dateren van bij de aanleg van de kasteeldomein rond de periode 1910. In totaal werden 108 bomen opgemeten met een omtrek van 250 cm of meer. Ongeveer 1/4^{de} (25) van die bomen waren beuken, waarvan de dikste boom een omtrek van 385 cm heeft. 21 Amerikaanse eiken hebben een omtrek van meer dan 250 cm en de dikste (458 cm, boomnr. 5614) staat ten noorden van de

parkvijver. Van tamme kastanje en plataan zijn er telkens 14 dikkere bomen aanwezig. Van witte paardenkastanje zijn er 12 zwaardere bomen.

De dikste boom in het domein met een omtrek van 462 cm is een canadapopulier (boomnr. 5625) in de boszone ten oosten van de parkvijver.

Aan de oostrand van de poel 14w staan er op de domeingrens 4 oude knotwilgen met omtrekken van meer dan 4 m.

Enkele opvallende en waardevolle parkbomen die vermoedelijk van bij de aanleg van de kasteelparken dateren, zijn:

- 2 witte paardenkastanjes (boomnr. 5827 met omtrek 312 cm en nr. 5828 met omtrek 372 cm) die langs het westelijk pad naar kasteel Wallemote staan.
- Beuk (boomnr. 5758 met omtrek 385 cm) die net ten zuiden van de vijver 10w staat.
- Solitaire bruine beuk (boomnr. 5672) langs het pad naar het kasteel Wolvenhof. Deze landschappelijk belangrijke boom heeft een omtrek van 372 cm en is in matige conditie (o.a. reuzenzwam).
- Witte paardenkastanje (boomnr. 5662 met omtrek 400 cm) ten oosten van kasteel Wolvenhof.
- Rij oude Hollandse lindes (boomnr. 5663 tot 5666) aan oostrand van het weiland aan kasteel Wolvenhof. De lindes (3 en 1) zijn geënt en hebben omtrekken van 252 cm tot 342 cm).
- Amerikaanse eik (boomnr. 5614) aan de zuidrand van de boszone 5b ten noorden van de parkvijver. Dit is de tweede dikste boom van het domein met een omtrek van 458 cm.



Afbeelding 2.30: links: 2 dikkere witte paardenkastanjes (nr. 5827 en 5828) langs pad naar kasteel Wallemote – rechts: witte paardenkastanje (nr. 5662) nabij kasteel Wolvenhof (Greenspot, 26 januari 2021).



Afbeelding 2.31: bruine beuk (nr. 5758) nabij vijver 10w (Greenspot, 18 juni 2020).



Afbeelding 2.32: rij oude Hollandse lindes (geënt) (nr. 5663, 5665 en 5666) ten zuiden van kasteel Wolfenhof (Greenspot, 2 juni 2020).



Afbeelding 2.33: bruine beuk (nr. 5672) nabij parkvijver, meest linkse boom is er een zwarte walnoot (nr. 5673) met een omtrek van 323 cm (Greenspot, 11 januari 2021).



Afbeelding 2.34: links: achterste boom is de dikste boom in het domein, nL Canadapopulier (nr. 5625), de beuk vooraan (nr. 5626) is afstervend en zal worden gekapt – rechts: dikke Am. eik (nr. 5614) aan de zuidrand van boszone 5b (Greenspot, 26 januari 2021).



Afbeelding 2.35: 6 oude knotwilgen naast poel 14w in de rand van het domein (Greenspot, 26 januari 2021).

2.7 Fauna

Er werden in kader van dit natuurbeheerplan geen specifieke inventarisaties uitgevoerd, tenzij enkele avondinventarisaties voor vleermuizen tijdens de zomer van 2020. De faunagegevens uit het provinciedomein zijn afkomstig van de databank *Waarnemingen.be* (ref.: Stichting Observation International en lokale partners).

2.7.1 Broedvogels

In de parkvijver komt **dodaars** jaarlijks met 1 à 2 paar broeden. Ook **wilde eend** en **waterhoen** zijn aanwezig als broedvogel in de parkvijver en komen ook tot broeden nabij de moeraszone 19z. De exoten **Nijlgans** en **Canadese gans** zijn broedvogels op de parkvijver.

Bosuil is vermoedelijk broedvogel in het bos nabij de kastelen.

De rode lijstsoorten **fitis** en **tuinfluiter** kwamen in 2020 vermoedelijk broeden in de westrand van de speelzone (beheereenheid 18a). Van **spotvogel**, ook een rode lijstsoort, was er in 2020 een zangpost in boszone 16a.

In de boszones van het domein komen algemenere zangvogels als merel, zanglijster, koolmees, zwartkop, roodborst, tjiftjaf, vink, ... tot broeden. In de oudere boszones is boomklever, grote bonte specht en groene specht broedvogel.

Grauwe vliegenvanger (rode lijstsoort) was in 2017 waarschijnlijk nog broedvogel maar is sindsdien vermoedelijk verdwenen.

Patrijs (rode lijstsoort) komt voor in de graslanden in de zuidrand van het domein en is in de omgeving broedvogel.

Er komen dus in of direct rond het provinciedomein 5 rode lijstsoorten tot broeden. De jonge boszones zijn interessant voor struweelbroeders, de extensief beheerde graslanden zijn leefgebied voor onder meer patrijs en de parkomgeving is een aantrekkelijk broedgebied voor onder meer grauwe vliegenvanger.

Er zijn geen nestkasten aanwezig in het provinciedomein.

2.7.2 Vleermuizen

In 2020 werd er extra aandacht gegeven aan vleermuizenonderzoek in het gebied, dit onder meer in kader van het kappen van oude afstervende bomen en het opsporen van mogelijke vleermuizenkolonies (eigen waarnemingen en onderzoek Erik Nayaert en Marc Van de Sijpe). Er werden voorlopig nog geen zomerkolonies in bomen teruggevonden.

Boven de parkvijver werd op 2 juni 2020 in totaal 17 jagende **watervleermuizen** waargenomen en boven en de directe omgeving een 12-tal **gewone dwergvleermuizen** (zichtwaarnemingen met nachtkijker). Op 7 augustus 2020 werden er in totaal 23 watervleermuizen geteld die boven de parkvijver aan het jagen waren. Dit betekent dat er waarschijnlijk in het provinciedomein zelf een vrij omvangrijke zomerkolonie (minstens 25-tal dieren) aanwezig is. Verder waren er nog enkele waarnemingen van **laatvlieger** die het gebied kwam overvliegen.

2.7.3 Amfibieën en reptielen

In de verschillende poelen en vermoedelijk ook in de parkvijver zijn **gewone pad** en **bruine kikker** aanwezig. Onder meer langs de Hollebeekstraat worden er regelmatig verkeersslachtoffers van gewone pad gevonden. In het westelijk deel werd **groene kikker** (*Pelophylax spec.*) aangetroffen.

In de vijver (10w) achter het kasteel Wallemote werd de exoot **meerkikker** en **een waterschildpad spec.** (exoot) aangetroffen. De waterschildpadden worden er regelmatig afgevangen.

Er komen twee soorten salamanders in het provinciedomein voor, namelijk **kleine watersalamander** en **Alpenwatersalamander**. In welke poelen ze voorkomen, dient verder te worden onderzocht.

De grotere poel 10w wordt af en toe afgevisd om uitheemse soorten te verwijderen.

2.7.4 Insecten

De nachtvlinders zijn vrij goed onderzocht in het domein (vooral door Wim Declercq in 2017 en Thijs Calu in 2015). In totaal werden er al 126 soorten waargenomen. Er werden al verschillende zeldzame soorten aangetroffen (vooral door sporen van vraat of 'mijn' op specifieke plantensoorten) zoals gekraagde wespvlinder, gewone lijsterbesmineermot, margrietooglapmot en geelkopiepenvouwmot.

De groep van de dagvlinders en libellen zijn beperkt onderzocht en zijn de meeste algemene soorten aanwezig in het domein.

2.8 Recreatieve voorzieningen

Het provinciedomein Wallemote-Wolvenhof is recreatief goed uitgebouwd met een parking, een netwerk van kwaliteitsvolle wandelwegen, een speelterrein en een grote natuurspeelzone.

In 2020 werd door Westtoer een uitgebreid bezoekersonderzoek van het domein uitgevoerd. De belangrijkste conclusies en aanbevelingen zijn onder punt 2.7.5 weergegeven.

2.8.1 Speelzones

Speelzone nabij kasteel Wallemote

Net ten westen van het kasteel is een speelterrein met houten toestellen aanwezig. Het speelterrein is aangelegd in 2016 en uitgebouwd op basis van het sprookje 'Belle en het Beest'. De zone is bedoeld voor jonge kinderen (2-8 jaar).



Afbeelding 2.36: het speelterrein nabij het kasteel Wallemote (foto Jeugddienst Izegem).

Natuurspeelzone

In het westelijk deel van het provinciedomein werd in 2017 een 5 ha grote speelzone aangelegd. De speelzone is goed uitgebouwd met wilgenhutten, een amfitheater, een kabelbaan, een hangbrug, houten speeltoestellen en natuurlijk een grote zone speelbos. In de zone staan er enkele picknickbanken en is er een ecologisch toilet aanwezig.



Afbeelding 2.37: het amfitheater in de natuurspeelzone (Greenspot, 18 juni 2020).



Afbeelding 2.38: houten speeltoestellen en kabelbaan in de natuurspeelzone (Greenspot, 18 juni 2020).

2.8.2 Parkinfrastructuur

Aan de ingang en in de natuurspeelzone zijn vuilnisbakken (PMD en restafval) aanwezig. Langs de wandelpaden staan er verspreid (ca. om de 250 m) zitbanken. In de natuurspeelzone staan twee picknicktafels. In de natuurspeelzone is een ecologisch toilet en recent is er een tweede ecologisch toilet geplaatst in de omgeving van het kasteel Wallemote.



Afbeelding 2.39: zitbank langs bospad ten zuiden van kasteel Wallemote (Greenspot, 18 juni 2020).



Afbeelding 2.40: picknicktafel en ecologisch toilet in de achtergrond nabij de wilgenkoepels in de natuurspeelzone (Greenspot, 18 juni 2020).

2.8.3 Evenementen

Grotere jaarlijks terugkerende evenementen in het domein zijn beperkt tot 'Spel zonder grenzen' in juli en de 'Kastelencross' in september.

Verder zijn er éénmalige evenementen door de provincie zelf georganiseerd zoals bijvoorbeeld Expo VLAG2020.

2.8.4 Natuureducatie

De educatieve werking in domein Wallemote-Wolvenhof wordt ingevuld door het Stad-Landschap 't West-Vlaamse hart. De focus ligt zowel op de doelgroep onderwijs als op activiteiten en acties voor het brede publiek.

Doelgroep onderwijs

De Voelsprietrij bundelt het aanbod Natuur- en MilieuEducatie in 't West-Vlaamse hart. In De Voelsprietrij kunnen leerkrachten modules boeken voor het domein Wallemote-Wolvenhof. Daarnaast kunnen ze in de gratis uitleendienst terecht voor het ontlenen van veldwerkmateriaal om op eigen houtje het domein te verkennen.

Volgende modules worden geboekt in Wallemote-Wolvenhof:

- Kabouterpad
- Boskoffer
- Landschapskoffer
- Moord i/d Poel
- Beestig natuurpad
- BEE-moment

Alle info over de inhoud van deze modules is te vinden op www.voelsprietrij.be

Brede publiek

Voor het brede publiek worden in kader van de kalender "Genieten van de natuur in 't West-Vlaamse hart" jaarlijks meerdere activiteiten georganiseerd in provinciedomein. Enkele voorbeelden:

- Explotheek: een mobiel natuurlabo vol met spelletjes en opdrachten rond natuur en milieu voor kinderen en hun ouders
- Scheppen in het water, het poellevens, wateronderzoek, vijverbeestjes
- Loeren door lenzen: kennismaking met verrekijkers, telescopen, ...
- Paddenstoelenwandelingen
- Gezinsspeurtocht: op avontuur met Blob (<http://www.westvlaamsehart.be/opavontuur-metblob.html>)
- Natuureducatieve wandelingen zoals bijvoorbeeld een geleide vleermuizenwandeling.

Daarnaast werden ook alle praktijkoefeningen voor de methodieklessen van de natuurgidscursus in 2020 in het provinciedomein gepland.

2.8.5 Bezoekersonderzoek (Westtoer)

Uit het bezoekersonderzoek in het domein Wallemote-Wolvenhof in 2020 zijn de belangrijkste conclusies:

- Ongeveer 85 000 bezoekers per jaar.
- Meer dan de helft komt uit Izegem, 91% is omgevingsrecreant.
- Slechts 63% komt met de auto – weinig indicaties van parkeerproblematiek.
- Vaak gezelschappen met kinderen (45%).
- Veel herhaalbezoek: 23% komt minstens elke week.
- Relatief korte gemiddelde bezoekduur van gemiddeld anderhalf uur.
- Naast wandelen is kinderen laten spelen de belangrijkste activiteit.
- De uitbreiding met speelnatuur worden als grote meerwaarde gezien.
- Bezoekers met hond hechten wel degelijk belang aan een hondenweide.
- Voor de huidige bezoeker is het speelbos momenteel van iets groter belang dan het erfgoed in het domein.

De belangrijkste aanbevelingen uit de studie zijn:

- Grootste aandachtspunt is een eet- of drinkgelegenheid in het domein. Liefst een bistro met vaste uitbating.
- Ook de sanitaire voorzieningen vragen de nodige aandacht: meer voorzien (?) of werken aan de herkenbaarheid van de huidige toiletten – en drempel voor gebruik? Ook netheid telt mee.
- Erfgoed in het domein beter inbedden in de beleving van het domein.
- Uitbreiden van de picknickinfrastructuur.
- Zoeken naar een geschikte locatie voor een hondenweide.
- Bewegwijzering naar het domein verbeteren.

2.9 Aandachtspunten

In het provinciedomein zijn er momenteel een beperkt aantal aandachtspunten:

- Langs de gemeentewegen die langs het domein lopen, wordt er regelmatig in de berm geparkeerd.
- De warme en droge zomers zorgen voor het afsterven en een mindere conditie van heel wat oudere bomen.
- De erg invasieve exoot watercrassula is aanwezig in het domein.



Afbeelding 2.41: afstervende beuken in zuidrand 3c (Greenspot, 2 juni 2020).

3 Beheerdoelstellingen

3.1 Algemene visie

Het provinciedomein Wallemote-Wolvenhof (25 ha) ligt in de bosarme en geurbaniseerde regio van Midden-West-Vlaanderen. Het domein ligt aan de zuidgrens van de stedelijke kern van Izegem en vormt een belangrijk groen-, wandel- en speelgebied in deze stad.

Door de aanwezigheid van twee kastelen omgeven door een Engels landschapspark heeft het domein heel wat uitstraling. Er loopt een kwaliteitsvol netwerk van wandelpaden door het domein. Aan de westelijke zijde van het domein is een goed uitgebouwde speelzone met speelbos, speelheuvels en houten speelelementen aanwezig.

In de omgeving van de kastelen zijn oudere boszones aanwezig met een interessant bomenpatrimonium waarvan de oudere bomen recent aftakelen door droogte- en hittestress. In het westelijk deel zijn er jonge aanplanten van loofbos aanwezig, naast twee omvangrijke hoogstamboomgaarden. De graslanden in de zuidrand, die uit intensief landbouwgebruik komen, hebben zich op korte tijd tot ecologisch waardevolle graslanden ontwikkeld en op de randen van de gazons nabij de kastelen worden er minder intensief gemaaide stroken vrij gehouden. De kasteelvijver met boogbrugje vormt landschappelijk en ecologisch een waardevol element in het domein. Verder zijn er nog enkele kleinere waterpartijen aanwezig.

In het domein is de recreatieve functie samen met de ecologische functie prioritair. De economische functie in het domein is van weinig belang uitgezonderd het gebruik van de kastelen.

Het kwaliteitsvol beheer zoals het momenteel al door de Provincie wordt uitgevoerd, zal verder worden gezet.

Ten zuidoosten van het huidige domein is een uitbreiding voorzien van 4,8 ha. Het is de bedoeling om in deze zone aan bosuitbreiding te doen en er een kwaliteitsvolle speelzone aan te leggen.

De beheerdoelen voor de drie functies en de beheermaatregelen om die doelen te bereiken, worden, voldoen aan de criteria geïntegreerd natuurbeheer (Besl. VI. Reg. 24 juli 2017). Zo wordt voor de ecologische functie gestreefd naar realisatie van de natuurstreefbeelden en worden invasieve exoten bestreden.

3.1.1 Beheervisie ecologische functie

In de omgeving van de twee kastelen kan het ouder bos vooral spontaan verder ontwikkelen. Aftakelende of dode bomen die geen veiligheidsrisico opleveren, kunnen blijven staan. De jonge boszones in het westelijk deel van het domein krijgen een bosbeheer gericht op een gevarieerde structuur met toekomstbomen, een rijke struiklaag en kruidlaag. Op de randen zijn er geleidelijke overgangen naar de open zones.

De graslanden in de omgeving van het kasteel Wallemote en kasteel Wolvenhof en een deel in de speelzone blijven een gazonbeheer hebben met wel op de randen minder intensief gemaaide zones. In de graslanden rond de parkvijver en in het zuidelijk deel van het domein wordt het ecologische maai- en grasbeheer verder gezet met een verdere toename van de soortenrijkdom van planten en invertebraten.

In de omvangrijke hoogstamboomgaarden wordt het extensief beheer verder gezet met ontwikkeling van bloemenrijke en structuurrijke graslanden.

Rond de omvangrijke parkvijver (0,5 ha) wordt een oeverzone behouden waar natte ruigtekruiden zich kunnen ontwikkelen. De overige 5 poelen in het domein worden vrijgehouden van opslag en indien nodig geruimd zodat ze voldoende open blijven voor waterplanten en watergebonden dieren (libellen, amfibieën, ...).

Landschapstypes

Het provinciaal domein, samen met de geplande uitbreiding, werd ingedeeld in landschapstypes. Deze landschapstypes worden behouden of ontwikkeld.

De gazons en graslanden in de omgeving van de twee kastelen, de bloemenrijke graslanden in de zuidrand en de graslanden in de speelzone worden behouden als *open landschap*, al dan niet met solitaire bomen erin. De boomgaarden en het grasland met boszones voor het Wallemotekasteel wordt getypeerd als *halfopen landschap grasland*, dus met hoofdaandeel grasland maar een aanzienlijk delen andere elementen als fruitbomen of kleinere boszones. De huidige boszones blijven behouden als *gesloten bos*. De uitbreiding van het provinciedomein aan de zuidwestrand zal in belangrijke mate bestaan uit bos met een belangrijk deel open zones (maximum 40%) als speelzones en zichtassen, dit is dan een *halfopen landschap met bos*.



Afbeelding 3.42: landschapstypes binnen het provinciedomein en uitbreiding.

Ambitieniveau

Het ambitieniveau voor de realisatie van de beheerdoelstellingen van de ecologische functie is voor het provinciedomein een beheertype 2 (>25% natuurstreefbeelden). Ook voor het globaal kader is een beheertype 2 van toepassing.

3.1.2 Beheervisie sociale functie

Het provinciaal domein Wallemote-Wolvenhof is een intensief gebruikt domein en dit niet alleen door recreanten van de omliggende straten en wijken maar trekt ook bezoekers aan van buiten de omgeving (zie uitgebreide studie Bezoekersonderzoek 2020, Westtoer).

Recreatief blijft het vooral een wandelgebied met een goed ontsloten en kwaliteitsvol netwerk aan paden. Een aanzienlijk deel van de paden zijn ook toegankelijk voor rolstoelgebruikers. Aan de noordrand is er een parking (50-tal parkeerplaatsen) en aan de tennis (KTC Isis) kan er ook worden geparkeerd.

In het westelijk deel is een omvangrijke en goed uitgebouwde speelzone aanwezig. Deze natuur-speelzone wordt verder goed onderhouden.

De sanitaire voorzieningen met de twee ecotoiletten (in natuurspeelzone en nabij kasteel Wallemote) worden behouden.

Het is niet wenselijk dat er bijkomende parking wordt voorzien binnen het domein. Aan de oostrand van het domein (beheereenheid 2x) kan er mogelijks een beperkte parking worden voorzien (maximaal 5-tal wagens) voor minder mobiele bezoekers.

In de uitbreidingszone ten zuidwesten van het provinciedomein wordt er op termijn een aantrekkelijke speelzone aangelegd die in plaats kan komen van de bestaande speelzone. Het is wenselijk dat er hier een hondenloopweide wordt voorzien.

Fietsmobiliteit

Er werd door de Provincie West-Vlaanderen (Koen Vanneste, mobiliteitsplanner) een mobiliteitsvisie uitgewerkt voor het provinciedomein en omgeving. Begin 2021 werd hierover met de stad Izegem overlegd. Hieruit kwam onder meer de wens om beide kastelen met de fiets te kunnen bereiken. Dit wordt uitgerold in twee fases.



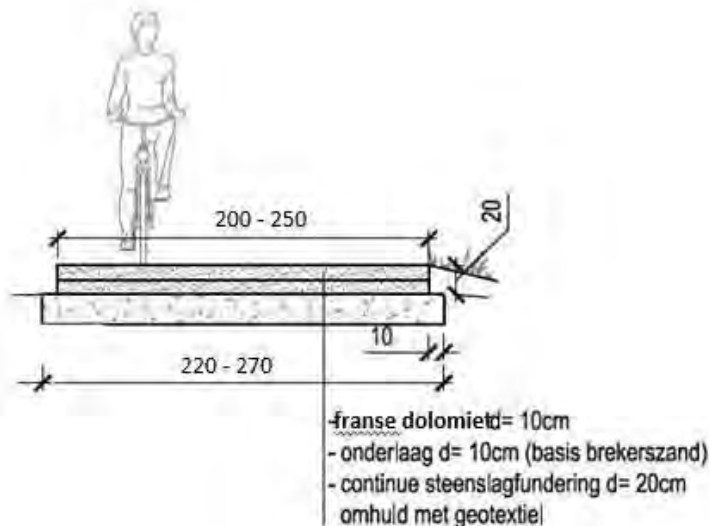
Afbeelding 3.43: toekomstige fietsmobiliteit in het domein (fase 1 + 2).

Het provinciedomein wordt in eerste fase enkel naar het kasteel Wallemote toegankelijk voor fietsers. Er worden fietsstallingen voorzien aan het kasteel Wallemote en aan de ingangen van de Hollebeek- en Wolvenhofstraat.

Wel worden de straten langs het domein aantrekkelijker gemaakt om te fietsen.

In tweede fase wordt er een fietsverbinding gemaakt naar het kasteel Wolvenhof en verder naar de Wolvenhofstraat door perceel 2x. De bestaande verharde toegangsweg vanuit de Wolvenhofstraat kan dan verdwijnen. Vanuit het kasteel Wallemote wordt er dan ook een fietsverbinding voorzien naar de Hollebeekstraat. Het wandel- en fietspad zal maximaal 2,5 m breed worden en zal bestaan uit een waterdoorlatende bedekking. In deze fase wordt er ook een nieuwe speelzone voor kleinere kinderen (-12 jarigen) voorzien nabij het kasteel Wolvenhof.

Bij de creatie van een horeca- of andere openbare functie in het kasteel Wolvenhof worden in de directe omgeving een speelterrein en een fietsstalling aangelegd.



Afbeelding 3.44: concept van aan te leggen wandel- en fietspad in het domein.

3.1.3 Beheervisie economische functie

De economische functie in het gebied is buiten de twee kastelen beperkt tot houtoogst en dit vooral bij de kap in de jonge loofhoutbestanden.

De grote boomgaard 15x is en blijft in beheer door derden via een beheerovereenkomst. Het fruit van de andere hoogstamboomgaarden kan ter beschikking worden gesteld van geïnteresseerden.

De beheerovereenkomsten voor de graslanden 3z2, 4x en 5x worden verder gezet.

In het provinciedomein is er geen verpachting van de jacht. Bestrijding van schadelijke soorten kan gebeuren binnen de bepalingen van de jachtwetgeving.

Hengelen op de aanwezige vijvers in het provinciedomein wordt niet toegelaten.

3.2 Doelstellingen

3.2.1 Ecologische beheerdoelstellingen

Het ontwikkelen van waardevolle bostypes met voorjaarsflora, het verder ecologisch opwaarderen van graslanden, het behoud van oude bomen en het verder geschikt maken van het leefgebied van heel wat dieren zijn belangrijke ecologische doelstellingen voor het domein Wallemote-Wolvenhof. Bij de uitwerking van de doelstellingen en maatregelen wordt er voor gezorgd dat er wordt voldaan aan de criteria voor duurzaam natuurbeheer met o.a. verouderingseilanden in de boszones, voldoende dood hout, ...

3.2.1.1 *Natuurstreefbeelden*

Momenteel zijn er binnen het provinciedomein geen Europese habitats aanwezig. Als regionaal belangrijke biotopen (rbb) is er beperkt rietland (rbbmr) aanwezig.

Vijvers en poelen

De grote parkvijver (4w-5w) is belangrijk voor broedende watervogels, foeragerende vleermuizen, watergebonden insecten, ... Op de oevers van het deel 4w en 5w (uitgezonderd noordrand) wordt een natte ruigtezone behouden. Dit betekent dat er jaarlijks wordt gemaaid met afvoer, in de noordrand van 5w kan opslag zich ontwikkelen maar wordt wel als hakhout afgezet.

De andere vijver 10w en de overige poelen 14w, 15w en 17w worden gefaseerd (tot de helft) 6-jaarlijks geschoond (= verwijderen organisch materiaal) indien dit nodig blijkt.

Grasland

De graslanden rond de parkvijver worden verder als **bloemenrijk grasland (hp+)** natuurgericht beheerd. In de zuidelijke bloemenrijke graslanden 13y, 13z en 14y wordt het sinusbeheer (gefaaseerd maaien) verder gezet. In het lager gelegen grasland 14x krijgen (natte) ruigtekruiden meer kans door het slechts om de 2 jaar te maaien.

De graslanden rond het kasteel Wolvenhof worden voorlopig nog ofwel verder extensief begraaasd (3z2) of extensief gemaaid (3x, 3z1). Bij verdere ontwikkeling van het kasteel Wolvenhof kunnen een deel van deze graslanden als speel- of verpozingszone worden ingericht.

De graslanden ten noorden en ten zuiden van het kasteel Wallemote worden verder als gazonzones beheerd. Dit betekent dat ze vanaf mei tot september regelmatig worden gemaaid (zonder afvoer). De randen van deze graslanden worden minder intensief gemaaid.

In de natuurspeelzone krijgen ook het merendeel van de graslanden een gazonbeheer.

Boomgaarden

De twee grotere boomgaarden en de noordelijke boomgaard 23x krijgen een extensief beheer door begrazing of extensief maai-beheer. In de boomgaard in de speelzone wordt het gazonbeheer verder gezet. De aanwezige hagen rond de boomgaarden worden jaarlijks gesnoeid.

Rietland

In enkele zones is er rietland ontwikkeld. Zo wordt het rietland 19z in stand gehouden door een ruigtebeheer van maar om de 2 à 3 jaar maaien. Ook de rietkraag van de nabijgelegen gracht wordt minder frequent gemaaid in het najaar. De natte zones 18z en 19x worden jaarlijks gemaaid.

Bos

De oudere boszones worden verder ontwikkeld als natuurstreefbeeld '**zuur eiken-beukenbos' (9120)**. Door het beperken van het kapbeheer (dunningen) wordt gestreefd om de oudere boszones spontaan te laten ontwikkelen. Zones met veel afgestorven bomen worden wel opnieuw ingeplant met vooral inheemse soorten maar ook enkele typerende parkbomen.

De jongere boszones worden gedund en toekomstbomen vrijgesteld zodat op termijn een struikrijk bos wordt bekomen.

Er is bijzondere aandacht voor het behoud en beheer van oude(re) bomen in het domein. Als basis wordt hiervoor het opgesteld bomenplan gehanteerd.

In onderstaande tabel is het huidige aandeel en het gewenst aandeel (einde looptijd beheerplan) aan Europese habitats en regionaal belangrijke biotopen voor het volledige plangebied weergegeven. Ook de balans aan zones waarvoor geen specifiek natuurstreefbeeld is bepaald, is vermeld. Het aandeel natuurstreefbeeld per beheereenheid is weergegeven in het GIS-bestand en de subsidietabel.

In totaal is er momenteel 3,79 ha (17%) van de niet verharde zones (22,7 ha) in het provinciedomein als natuurstreefbeeld aanwezig. Door de verdere ontwikkeling van de graslanden en de oudere boszones zal er in totaal 10,33 ha (46%) Europees habitat en regionaal belangrijk biotoop worden ontwikkeld. Dus ongeveer de helft van het provinciedomein (excl. paden en infra) is natuurstreefbeeld.

Tabel 3.2: balans natuurstreefbeelden en overige in het provinciedomein Wallemote-Wolvenhof.

natuurstreefbeeld	code	2021 (ha)	2044 (ha)
Zuur eiken-beukenbos	9120	-	6,54
Rietland en -kragen	rbbmr	0,59	0,59
Bloemenrijk grasland	hp+	3,20	3,20
		3,79 ha	10,33 ha
<i>Totaal</i>			
Overige (geen natuurstreefbeeld)			
Grasland en gazon		2,50	2,84
(natte) ruigte		0,86	0,12
Boomgaard		2,19	2,19
Bosrand		-	0,36
Loofbos		12,62	6,05
Vijver en poelen		0,77	0,77
Paden		1,69	1,75
Gebouwen en infrastructuur		0,30	0,30
<i>Totaal</i>		20,92	14,04
Totaal		24,71	24,71

3.2.1.2 Leefgebieden soorten

Voor volgende soorten is er extra aandacht voor het beheer van hun leefgebied (soorten met * zijn Europees beschermd):

Vleermuizen:

- **Watervleermuis***: er is een vrij omvangrijke zomerkolonie aanwezig in het domein. Bij de kap van potentiële vleermuisbomen wordt vooraf de aanwezigheid van vleermuizen nagegaan (bij voorkeur kappen oktober). Bijkomende verlichting in het domein wordt er niet voorzien om geen bijkomende lichthinder te krijgen.
Het voormalig hondenkot nabij het kasteel Wolvenhof wordt geschikt gemaakt als overwinteringsplaats voor vleermuizen.
- **Gewone dwergvleermuis***: komt foerageren in het volledige domein, vooral in de bosranden. Mogelijkheid tot zomerkolonie (en overwintering) in het kasteel Wolvenhof. Bij restauratie dient hiermee rekening te houden worden.



Afbeelding 3.45: potentiële vleermuizenboom in zuidrand van 3c (26 januari 2021).

Amfibieën:

- De poelen worden 6-jarlijks gefaseerd geruimd.

Invertebraten:

- Oranje zandoogje en andere graslandsoorten: extensief maaibeheer in de graslanden met sinusbeheer in de graslanden 13y, 13z en 14y.

3.2.1.3 *Bosbalans*

De bosbalans in het provinciedomein Wallemote-Wolvenhof is neutraal gezien er geen bos wordt gekapt of aangeplant.

3.2.2 Sociale beheerdoelstellingen

3.2.2.1 *Toegankelijkheid*

Het provinciedomein is recreatief goed ontsloten en vlot bereikbaar voor wandelaars en fietsers. Het domein bestaat uit een goed uitgebouwd netwerk van wandelpaden en een omvangrijke speelzone.

Bijkomend wordt er in eerste fase de mogelijkheid voorzien om van de hoofdingang te fietsen naar het kasteel Wallemote en worden fietsstallingen voorzien aan de ingangen van de Hollebeke- en Wolvenhofstraat.

In bijlage 2 is de toegankelijkheidsregeling toegevoegd. Hierbij hoort een toegankelijkheidskaart en bebordingsplan (zie kaartenset achteraan het rapport). Enkele belangrijke elementen met betrekking tot toegankelijkheid zijn:

- In eerste fase wordt fietsen beperkt tot het pad tussen de hoofdingang en het kasteel Wallemote.
- Honden blijven toegelaten als ze zijn aangelijnd.
- Buiten dienstvoertuigen is er geen gemotoriseerd verkeer in het domein toegelaten.
- De natuurspeelzone (5 ha) wordt als speelzone erkend.
- Grote evenementen in het domein worden beperkt omwille van de ecologische impact op de omgeving. Deze grote evenementen worden enkel toegestaan na overleg tussen de stad Izegem en de provincie West-Vlaanderen. Elke aanvraag houdt rekening met het effect op de omgeving en op de aanwezige fauna en flora en met de van toepassing zijnde regelgeving.

- Evenementen kunnen enkel in de vrij toegankelijke zone rond het kasteel Wallemote worden georganiseerd.
- In de zones met natuurstreefbeelden (10,3 ha - zie kaart 3.1) worden geen recreatieve activiteiten of evenementen toegestaan.

Toegankelijkheidsregeling

In bijlage 2 is het toegankelijkheidsreglement toegevoegd en is de toegankelijkheidskaart opge maakt. Op het bebodingsplan zijn de punten met toegankelijkheidsbordjes weergegeven.

Het algemeen politiereglement (1 juni 2017) voor domeinen van de Provincie West-Vlaanderen is ook van toepassing voor het provinciedomein Wallemote-Wolvenhof. Zie bijlage 3.

3.2.2.2 *Recreatieve infrastructuur*

- In het westelijk deel is er een omvangrijke zone speelnatuur (5 ha) met speeltoestellen in natuurlijke materialen. In de 3 ha reeds ontwikkeld jong bos kan er worden gespeeld en kunnen enkele oudere boswilgen als klimboom worden gebruikt.
- Nabij het kasteel Wallemote blijft er een speelzone voor kleinere kinderen.
- In het domein staan er verspreid heel wat zitbanken en enkele picknickbanken. Deze worden behouden en worden indien nodig vervangen.



Afbeelding 3.46: potentiële klimboom in speelbos 19a (Greenspot, 26 januari 2021).

3.2.2.3 *Educatieve functie*

De natuureducatieve functie in het domein wordt verder gezet door de werking van het Stad-Land-schap 't West-Vlaamse hart.

De natuureducatieve activiteiten voor de doelgroep van het onderwijs als naar het brede publiek worden behouden.

3.2.3 Economische beheerdoelstellingen

De economische functie van het domein is buiten het gebruik van de twee kastelen zelf weinig relevant.

De beheerovereenkomsten voor de hoogstamboomgaard 15x en het maaien en nabegrazen van de graslanden 3z2, 4x en 5x zijn kosteloos. Eventueel is er een beperkte opbrengst van dunningshout.

Er is geen verpachting van de jacht.

4 Beheermaatregelen

De beheermaatregelen zijn weergegeven op kaart 4.1 en zijn voor de volledige planperiode (tot 2044) vermeld in de beheertabel toegevoegd na p. 59.

Eenmalige maatregelen bestaan bijvoorbeeld uit de inrichting van het hondenhok nabij het kasteel Wolvenhof als overwinteringsplaats voor vleermuizen. Terugkerende maatregelen zijn vooral maaibeheerwerken, begrazing en dunningen in de boszones.

4.1 Beheermaatregelen voor natuurstreefbeelden en soorten

Hieronder wordt het beheer weergegeven voor de zones die onder strikt natuurstreefbeeld (bloemenrijk grasland, rietland en zuur eiken-beukenbos). Het beheer voor de graslanden en boszones die buiten de strikte natuurstreefbeelden vallen, wordt beschreven onder punt 4.2.

4.1.1 Bloemenrijk grasland (hp+)

In de graslanden rond de grote parkvijver wordt het maaibeheer met nabegrazing verder gezet. In deze percelen (1,2 ha) wordt er gemaaid in juni en is er dan nabegrazing met een bezetting van maximaal 1,2 GVE/ha (tot 1 november). Concreet betekent dit 1 à 2 koeien of paarden of een 10-tal schapen.

De 3 perceeltjes grasland (samen 0,20 ha) buiten de omheining aan de oostzijde van de parkvijver worden (begin) juni en (eind) september-oktober gemaaid.

De 3 graslanden in de zuidrand (13y, 13z en 14y, samen 1,23 ha) krijgen verder een sinusbeheer. Dit houdt in dat er een deel (ca. 20%) een eerste keer half april wordt gemaaid, een deel (ca. 40%) in juni en de rest in september-oktober. Jaarlijks worden de verschillende zones afgewisseld. Ca. 20% gaat als niet gemaaide vegetatie de winter in.

Het lager gelegen grasland 14x (0,22 ha) wordt om de twee jaar gemaaid in oktober.

De twee stroken grasland 15y en 17x (samen 0,35 ha) langs het pad naar de natuurspeelzone worden in juni en september-oktober gemaaid.

De graslanden worden niet bemest en er worden geen pesticiden gebruikt.

	Maatregel		oppervlakte
	Hp+ – ontwikkelen van bloemenrijk grasland		3,20 ha
Locatie	Graslanden rond de parkvijver en in het zuidelijk deel	Graslanden 4x, 5x, 5y1, 5y2, 5z, 13y, 13z, 14x, 14y, 14z, 15y en 17x	
Eenmalige maatregel	-		
Terugkerende maatregel	Maaibeheer met afvoer maaisel	<ul style="list-style-type: none"> - 4x en 5x jaarlijks maaien juni - 5y1, 5y2, 5z, 15y en 17x jaarlijks maaien begin juni en eind september - 13y, 13z en 14y sinusbeheer - 14x om twee jaar maaien in oktober 	<ul style="list-style-type: none"> - 1,20 ha - 0,55 ha - 1,23 ha - 0,22 ha

	Nabegrazing	- 4x en 5x vanaf juni tot 1 november	- 1,20 ha
--	-------------	--------------------------------------	-----------



Afbeelding 4.47: de graslanden rond de parkvijver werden net (eind mei) gehoooid (Greenspot, 2 juni 2020).

4.1.2 Rietland (rbbmr)

De twee zones (18y2, 18z en 19x) aan beide zijden van de vlonder in de natuurspeelzone worden in oktober gemaaid.

Het voormalige slibstort (19z) nabij de natuurspeelzone wordt verder als rietland ontwikkeld. De zone is verruigd en is riet er dominant aanwezig. Deze zone wordt om de twee jaar in oktober gemaaid.

De rietkraag (ca. 100 m) langs de gracht 20w wordt 5-jaarlijks in het najaar gemaaid. De rietoever 10x rond de vijver 10w wordt jaarlijks in oktober gemaaid.

	Maatregel		oppervlakte
	rbbmr – ontwikkeling van rietland en rietkraag		0,59 ha
Locatie	Omgeving natuurspeelzone	Zones 10x, 18y2, 18z, 19x, 19z, 20w	
Eenmalige maatregel	-		-
Terugkerende maatregel	Maaibeheer met afvoer maaisel	<ul style="list-style-type: none"> - 10x, 18y2, 18z en 19x maaien in oktober. - 19z om de twee jaar maaien in oktober. - Rietkraag 20w eventueel 5-jaarlijks wintermaaien 	<ul style="list-style-type: none"> - 0,28 ha - 0,26 ha - ca. 100 m



Afbeelding 4.48: de depressie 18z wordt jaarlijks in het najaar gemaaid (Greenspot, 18 juni 2020).



Afbeelding 4.49: het voormalig slibstort in 19z wordt om de twee jaar in het najaar gemaaid, hier werd het vrij recent gemaaid (Greenspot, 26 januari 2021).

4.1.3 Zuur eiken-beukenbos (9120)

De ca. 100 jaar oude bosaanplanten in de ruime omgeving van de twee kastelen hebben een vrij goed ontwikkelde boom- en struiklaag, waarvan zeker de boomlaag voor een belangrijk deel inheems is. In de kruidlaag zijn bosplanten in beperkte mate aanwezig. Met het ouder worden van deze boszones zal er nog meer structuur komen met een rijkere struiklaag en toename van het dood hout en zullen er zich meer bosplanten gaan vestigen. Op middellange termijn (50 jaar) is de ontwikkeling naar een volwaardig zuur eiken-beukenbos (habitattype 9120) te verwachten. Het beheer in deze boszones is beperkt tot het uitvoeren van hoogdunningen. Er is een omlooptijd van 8 jaar voor de boszones op de randen van het oostelijk deel van het domein en van 12 jaar voor de boszones er binnenin. Er wordt telkens geëvalueerd of een hoogdunning nodig is. Een deel van het gekapt hout kan in het bos blijven liggen.

Langs de paden en op de grenzen van het domein worden er in een zone van minstens 20 m breed eventueel **veiligheidskappingen** uitgevoerd om te vermijden dat er bomen op de paden of aanpalende wegen of private gronden zouden vallen. Dergelijke kappingen kunnen best samenlopen met de hoogdunningen. In de zones verder dan 20 m van een pad of buitengrens wordt er normaliter nagenoeg niet gekapt (wel nog in het jonger bestand in 13a).

Bomen die ziek of dood zijn, kunnen worden vervangen door nieuwe bomen (zie hiervoor verder punt 4.2.12). Nieuwe parkbomen worden in groter formaat aangeplant en worden ze gebufferd door de aanplant van andere bomen als haagbeuk en struiken (hazelaar, meidoorn, wilde lijsterbes, sporkehout) errond. Dit betekent dat de nieuwe parkbomen voldoende plaats en licht moeten kunnen krijgen om te groeien (minimaal 10-tal meter). Dit betekent in de praktijk dat er mogelijks hier en daar een jongere boom (vooral esdoorn) bijkomend zal moeten worden gekapt om de nieuwe parkboom voldoende ruimte te geven.

In een aantal boszones (7a, 7b, delen 1a) is sneeuwbes vrij dominant aanwezig, zeker op de randen. Om de dominantie wat te onderdrukken worden in de gesloten struwelen met sneeuwbes groepjes struiken aangeplant met als soorten hazelaar, wilde lijsterbes en eenstijlige meidoorn. In totaal gaat het over ca. 1.500 m² struiken die in de boszones worden aangeplant.

		Maatregel	oppervlakte
		9120 – ontwikkeling van zuur eiken-beukenbos	6,54 ha
Locatie	Boszones rond de twee kastelen	1a, 2a, 2b, 3b, 3c, 4a, 4c, 5a tot 5f, 7a, 7b, 8a, 9a, 9d, 10a, 10b, 10c, 11a, 12a, 12b, 13a en 13b	
Eenmalige maatregel	Inplanten van struiken (hazelaar, wilde lijsterbes, meidoorn)	1a, 7a, 7b	- 0,15 ha
Terugkerende maatregel	Hoogdunning en veiligheidskap	<ul style="list-style-type: none"> - 1a, 2a, 2b, 8a en 11a dunning om 8 jaar – eerste keer in 2022. - rest van zones dunning om 12 jaar – eerste keer in 2026. 	<ul style="list-style-type: none"> - 2,18 ha - 4,36 ha



Afbeelding 4.50: boszone 1a wordt een eerste keer in 2022 gedund. Om sneeuwbes wat te onderdrukken wordt hazelaar en wilde lijsterbes ingeplant (Greenspot, 26 januari 2021).



Afbeelding 4.51: dikke dode stammen vormen waardevolle ecologische elementen in het bos, hier in boszone 5c (Greenspot, 26 januari 2021).

4.2 Overige beheermaatregelen

4.2.1 Maaibeheer gazon

In de open zones rond beide kastelen wordt er een gazonbeheer gevoerd. Voor de graslanden voor en achter het kasteel Wallemote betreft het 1,15 ha. De graslanden worden vanaf half mei regelmatig gemaaid met afvoer van het maaisel. De randen langs de boszones worden minder intensief gemaaid en worden meer als hooilandstroken beheerd.

Rond het kasteel Wolvenhof wordt 0,12 ha gazon gemaaid. De andere graslanden 3x, 3z1 en 3z2 worden nog als hooiland en weiland beheerd. Bij restauratie en uitbouw van activiteiten in het kasteel Wolvenhof zelf kunnen deze graslanden ook in gazonbeheer komen, afhankelijk van de noodzaak.

In de natuurspeelzone wordt ca. 1 ha als gazon beheerd. Het betreft de zones met speeltoestellen, picknickbanken en boomgaard 20x.

4.2.2 Maaibeheer hooiland

Een aantal graslanden worden als extensief gemaaid hooiland beheerd en is er een perceel weiland:

- **Perceel 2x** (0,40 ha): de bestemming van dit grasland ligt nog niet vast. Er staan verspreid enkele bomen en wat struiken in het perceel. Er is een vervallen hok en een muurrestant aanwezig (zie verder). Om het perceel open te houden, wordt het jaarlijks in het najaar gemaaid.
- **Percelen 3x en 3z1** (0,27 ha): deze zone wordt nog verder beheerd als hooiland tot er een invulling voor het kasteel Wolvenhof wordt gerealiseerd. Er is een maaibeurt in juni en september-oktober met afvoer van het maaisel.
- **Perceel 3z2** (0,28 ha): dit perceel wordt beheerd als weiland. Het perceel wordt begraaasd tussen april en november en dit door maximaal 1 paard of rund of 5 schapen (0,7 GVE). Afhankelijk van de invulling van de functie van het kasteel Wolvenhof kan dit grasland worden omgevormd naar een gazonbeheer.



Afbeelding 4.52: het beheer van de graslanden rond het kasteel Wolvenhof wordt voorlopig behouden tot bij restauratie en invulling van het gebruik van het kasteel (26 januari 2021).

4.2.3 Bosbeheer jonge boszones

In 5 beheereenheden (18, 19b, 20a en 21b) zijn er jonge aanplanten (vanaf 2016) met een totale oppervlakte van 0,85 ha. Deze jonge aanplanten bestaan uit een menging van inheemse bomen en struiken (zomereik, zwarte els, haagbeuk, hazelaar, gewone vogelkers, ...). Indien nodig wordt de aanplant nog vrijgesteld, zoniet kan ze spontaan ontwikkelen en wordt er een eerste maal gedund binnen ongeveer 15 jaar. Daarna wordt er gedund in kader van toekomstbomen met omlooptijd van 8 jaar.

De 4,93 ha jonge boszones (aangeplant tussen 2002 en 2012) in het provinciedomein worden gedund om de 8 jaar. De jonge boszones zijn ingedeeld in 3 reeksen met telkens een tussenperiode van 2 jaar. Er wordt gedund met als doel het vrijstellen van toekomstbomen, op de randen wordt er wat intensiever gedund zodat er daar geleide bosovergangen kunnen ontstaan met struiken en kleinere bomen. Zie voor de indeling en richtdata voor de dunningen kaart 4.1.



Afbeelding 4.53: er werd in 2020 onder meer gedund in boszone 19a (26 januari 2021).

4.2.4 Beheer van bosranden

Bosranden zijn aantrekkelijk voor heel wat soorten zangvogels, dagvlinders, libellen, zweefvliegen, etc. Langs de randen, zeker de zuidgerichte, van de jonge boszones wordt er voor gezorgd dat er zones met kleine open plekken en struiken aanwezig zijn. Dit door gericht dunnen en eventueel bijplanten van (besdragende) struiken.

Tussen de oudere boszones ten zuiden van het kasteel Wallemote zijn er enkele bredere bosspaden aanwezig, in totaal ca. 220 m. In deze zones tot 30 m breed wordt er in het najaar gemaaid (met afvoer) en worden overhangende bomen gesnoeid of gekapt.



Afbeelding 4.54: interne bosrand 12x (Greenspot, 18 juni 2020).

4.2.5 Beheer boomgaarden

Voor de verschillende boomgaarden in het domein is er volgend beheer:

- **Boomgaard 15x** (1,12 ha): deze boomgaard wordt via een beheerovereenkomst beheerd. Er mogen maximaal 3 GVE worden geplaatst tussen 1 april en 1 november. Het fruit kan worden verzameld door de gebruiker.
- **Boomgaard 16x** (0,37 ha): deze boomgaard wordt gemaaid in juli en oktober. Het grasland is er al vrij bloemenrijk en worden enkele zones maar éénmaal gemaaid in kader van fauna-beheer (o.a. voor graslandvlinders).
- **Boomgaard 20x** (0,35 ha): deze jonge boomgaard sluit aan bij de natuurspeelzone en krijgt een gazonbeheer.
- **Boomgaard 23x** (0,36 ha): dit perceel is grotendeels boomgaard maar de oostzijde bestaat uit grasland (0,15 ha). Het volledige perceel krijgt een extensief maaibeheer met een maaibeurt in juni en in september-oktober.

4.2.6 Beheer vijvers en poelen

- **Parkvijver 4w-5w** (0,56 ha): de randen van parkvijver krijgen een natte ruigtebeheer, tzt. een maaibeurt in oktober. Om te vermijden dat er een te grote dichtheid aan uitheemse bodemwoelende vissen zou ontwikkelen, kan er een afvissing gebeuren (12-jaarlijks).
- **Vijver 10w** (0,1 ha): de randen van deze vijver krijgen een rietkragenbeheer. De vijver zelf wordt deels geschoond (= verwijderen organisch materiaal) om de 6 jaar en kan om de 6 jaar worden afgevist bij noodzaak. De invasieve exoot watercrassula wordt verder bestreden.

- **Poelen 14w, 15w en 17w:** deze 3 poelen worden gefaseerd om de 6 jaar deels geschoond.



Afbeelding 4.55: recent geruimde poel 14w (26 januari 2021).

4.2.7 Bestrijden van exoten

In de boomlaag is er geen gerichte bestrijding van soorten. Als er wordt gedund, worden inheemse soorten bevoordeeld.

In de struiklaag door aanplant van inheemse struiken (hazelaar, wilde lijsterbes, meidoorn) er naar gestreefd om in enkele zones de dominantie van sneeuwbes te verminderen.

Pontische rododendron en laurierkers die in de oudere boszones aanwezig zijn, worden gezien de parkomgeving behouden. Uitbreiding van het areaal aan dergelijke uitheemse wintergroene struiken wordt vermeden. Mahonie wordt verwijderd.

In de kruidlaag is late guldenroede in de natuurspeelzone op verschillende plekken aanwezig. Gezien ze hier vooral staat in jonge boszones en geleidelijk aan meer wordt overschaduwd, wordt ze niet gericht bestreden.

De populatie reuzenberenklauw in 18c wordt verder gericht bestreden totdat de populatie helemaal is verdwenen.

In de vijvers wordt opgevolgd of er geen invasieve soorten in aanwezig zijn en indien dit het geval is, worden ze gericht bestreden.

De erg invasieve exoot watercrassula die in 10w aanwezig is, wordt voor zover mogelijk gericht bestreden.

Eventueel aanwezige uitheemse waterschildpadden in de vijvers worden afgevangen.

Bij overlast worden 'zomerganzen' als Canadese gans en Nijlgans afgevangen.

4.2.8 Maaien van bospaden

De meer dan 1 km onverharde paden door en langs het bos worden 3 à 4x/jaar gemaaid met een breedte van maximaal 2 m met afvoer van het maaisel. De zones naast het pad worden maar maximaal 2x/jaar (juni – oktober) gemaaid.



Afbeelding 4.56: de zones aan beide zijden van het wandelpad worden maar 1 à 2x/jaar gemaaid (Green-spot, 7 augustus 2020).

4.2.9 Inrichten oud hondenhok als winterverblijf vleermuizen

Het oud hondenhok net ten oosten van het kasteel Wolvenhof wordt ingericht als een overwinteringsplaats voor vleermuizen. Er worden volgende maatregelen genomen:

- Opruimen van afval.
- Aanbrengen van invliegopening van ca. 40 cm breed en 15 cm hoog in de deur bovenaan of in een zijpaneel. De opening dient vandaalbestendig te zijn, dus best extra te verstevigen of aanbrengen ijzeren plaat.
- De 3 openingen onderaan de buitenzijde van het hok blijven open. Deze kunnen fungeren als overwinteringsplaats voor onder meer amfibieën.
- Aan de buitenzijde wordt er klimop aangeplant om de isolatie tijdens de winter wat te verbeteren. De invliegopening dient natuurlijk open te blijven.
- Binnenin worden schuilmogelijkheden aangebracht. Dit kan bestaan uit een constructie met houten lamellen (onbehandeld!) zoals op onderstaande figuur.



een voorbeeld van schuilplek voor vleermuizen in winterverblijf (foto: Filip Van den Wyngaert)



Afbeelding 4.57: het oud hondenhok (Greenspot, 26 januari 2021).



Afbeelding 4.58: binnenzijde van het oud hondenhok (Greenspot, 18 juni 2020).

4.2.10 Afbreken hok en behoud oude muur

Het verlaten en vervallen hok in beheereenheid 2x wordt afgebroken.

Het relict van een bakstenen muur (ca. 1 m hoog) in 2x blijft behouden. Deze kan fungeren als schuilplaats voor insecten, amfibieën en kan er zich een muurvegetatie op ontwikkelen.

In beheereenheid 1a is er ook nog een relict van een vermoedelijk voormalige folie aanwezig. Er is enkel een cirkelvormig plateau behouden die volledig is overgroeid met klimop. Er staat wel een omvangrijke populatie tongvaren op de muurtjes. Dit relict wordt ook behouden.



Afbeelding 4.59: het verlaten hok in 2x wordt afgebroken (Greenspot, 18 juni 2020).



Afbeelding 4.60: de relict van een bakstenen muur wordt behouden ikv. fauna en muurvegetatie (Greenspot, 26 januari 2021).

4.2.11 Beheer bomen

Op basis van het VTA-onderzoek op 243 genummerde bomen uitgevoerd in 2019 (Krinkels) en bijkomend visueel onderzoek van bomen in de zomer van 2020 door de provincie werden de bomen ingedeeld in veilige bomen, attentiebomen en risicobomen. Deze bomen met hun gewenste beheer zijn weergegeven op kaart 4.2. De oude en waardevolle parkbomen worden maximaal behouden rekening houdend met het veiligheid van de recreanten.

- **Risicobomen:** er zijn 25 risicobomen aangeduid waarvan er 4 acuut dienen te worden gekapt, 16 bomen binnen het jaar worden gekapt en 5 bomen binnen het jaar worden gesnoeid of verder worden opgevolgd (jaarlijks). Bomen die meer dan op 20 meter van een pad of van de buitengrens van het domein staan en geen gevaar opleveren, kunnen normaliter blijven staan of worden ecologisch geveld (wordt ter plaatse per boom bepaald).

- **Attentiebomen:** 67 bomen zijn aangeduid als attentiebomen. Deze meeste van deze bomen dienen een onderhoudssnoei te krijgen en worden dan regelmatig opgevolgd (2 à 3 jaarlijks) om hun conditie na te gaan. Indien nodig worden er dan snoeiwerken uitgevoerd. Ook hier hoeven bomen die op minstens 20 m van een pad of buitengrens en die geen gevaar opleveren niet gesnoeid te worden.
- **Veilige boom:** er zijn 151 bomen als 'veilige boom' of 'boom zonder verhoogd risico'. Dit zijn bomen die op basis van de VTA in 2019 als veilige boom werden bestempeld. Dit betekent niet dat ze onder meer extreme weersomstandigheden toch nog gevaar kunnen opleveren. Deze bomen worden ook 6 à 8 jaarlijks opgevolgd.

Gezien de bomen in de oudere boszones gevoelig zijn aan droogte- en hittestress en de bomen op korte termijn kunnen aftakelen, is een regelmatige (2-jaarlijks) opvolging van de bomen langs de paden en op de buitengrenzen nodig.

Volgende **bomenrijen** worden om de 6 à 8 jaar geknot:

- 6 zware knotwilgen aan de rand van poel 14w. Volgende knotbeurt is voor 2025.
- 8 jongere knotwilgen langs de toegangsweg naar de tennis vanuit de Molstraat. Een volgende knotbeurt is hier ook ten vroegste 2025.

4.2.12 Aanplant nieuwe (park)bomen

Bij het uitvallen van oudere bomen in de boszones rond de twee kastelen worden nieuwe bomen aangeplant. Deze parkbomen in groter plantformaat kunnen bestaan uit volgende soorten:

- *Fagus sylvatica* 'Atropunicea'
- *Acer platanoides* 'Royal Red'
- *Acer platanoides* 'Crimson King'
- *Quercus robur* 'Timuki'

als vervanging van bruine beuken

of eventueel ook:

- *Aesculus × carnea*
- *Quercus robur*
- *Quercus petraea*
- *Carpinus betulus*
- *Alnus incana* 'Pendula'
- *Cercidiphyllum japonicum* 'Pendulum'
- *Liriodendron tulipifera*
- *Liquidambar styraciflua*
- *Tilia tomentosa*
- *Tilia cordata*
- *Tilia henryana*
- *Cedrus libani*
- *Sequoiadendron giganteum*
- *Quercus coccinea* 'Splendens'
- *Quercus frainetto*
- *Quercus alba*
- *Quercus palustris*
- *Platanus occidentalis*
- *Castanea sativa*
- *Fraxinus angustifolia*
- *Fraxinus americana*
- *Acer saccharinum*

- Acer rubrum
- Betula utilis

Bij heraanplant van een nieuwe parkboom wordt een groter plantformaat gebruikt en wordt de boom gebufferd door aanplant van struiken (hazelaar, meidoorn, wilde lijsterbes, sporkehout) en kleinere bomen (haagbeuk) rond de nieuwe parkboom. Dit is onder meer zo uitgevoerd in de beheereenheden 9b en 9c (net ten zuiden van de parking).

Bij grotere en/of groepsgewijze heraanplanten in de boszones worden inheemse soorten als zomereik, beuk, haagbeuk, winterlinde gemengd aangeplant. In de struiklaag worden soorten als hazelaar, wilde lijsterbes, sporkehout, eenstijlige meidoorn, gewone vogelkers en taxus aangeplant.



Afbeelding 4.61: de droge en warme periodes van afgelopen jaren zorgen niet alleen voor sterfte onder oude bomen maar ook bij aanplant (Greenspot, 2 juni 2020).



Afbeelding 4.62: een tulpenboom als nieuwe parkboom omgeven door een buffer van struiken in beheereenheid 9c (Greenspot, 2 juni 2020).

5 Opvolging

5.1 Beheermonitoring

5.1.1 Inleiding

Beheeropvolging en beheerevaluatie vormen een essentieel onderdeel om de resultaten van het beheer te kunnen volgen en waar nodig het beheer of de doelstellingen bij te sturen.

Concreet worden de uitgevoerde maatregelen die gesubsidieerd worden jaarlijks geregistreerd en zesjaarlijks wordt een kwalitatieve evaluatie per natuurstreefbeeld uitgevoerd.

Op basis van de beheerevaluatie wordt in samenspraak met ANB beslist of er bijsturing nodig is van de maatregelen en/of de doelstellingen

Het beheer van de habitats en leefgebieden soorten wordt om de 6 jaar geëvalueerd. Hiervoor dient er een monitoring te worden opgezet om onder meer mogelijk versturende factoren te kunnen opvolgen en de habitats en soorten in een betere staat van instandhouding te brengen.

De opvolging van het beheer in het provinciedomein Wallemote-Wolvenhof zal gebeuren met volgende methodes (cfr. Code goede praktijk beheermonitoring, INBO 2017):

- **Basis:** bij de basis beheermonitoring worden jaarlijks de uitgevoerde werken geregistreerd en gebeurt de 6-jaarlijkse beheerevaluatie op niveau van het natuurstreefbeeld kwalitatief op basis van de geregistreerde werken en een globale inschatting op basis van best professional judgment.
- **Inventariseren van soorten via gestandaardiseerde vangst- of telmethode.**

Tabel 5.3: overzicht van te monitoren natuurstreefbeelden in het provinciedomein Wallemote-Wolvenhof

Natuurstreefbeeld/soort	basis	Indicatorlijst	waterpeil
Hp+ - bloemenrijk grasland	x		
rbbmr - rietland	x		o
9120 – zuur eiken-beukenbos	x		

x = verplichting

o = optioneel

5.1.2 Opvolging bloemenrijk grasland (hp+)

Binnen het provinciedomein wordt er ongeveer 3,2 ha bloemenrijk grasland in stand gehouden.

Basis: jaarlijks worden de beheerwerken in de graslanden genoteerd.

Evaluatie: bij te sterke verruiging wordt het maairegime (en eventueel begrazingsregime) aangepast.

5.1.3 Opvolging rietland (rbbmr)

Binnen het provinciedomein wordt er ongeveer 0,6 ha rietland in stand gehouden.

Basis: jaarlijks worden de beheerwerken in de rietzones genoteerd.

Evaluatie: bij te sterke verruiging (bramen, brandnetel) maairegime aanpassen.

5.1.4 Opvolging zuur eiken-beukenbos (9120)

Binnen het provinciedomein wordt er ca. 6,5 ha zuur eiken-beukenbos verder ontwikkeld.

Basis: jaarlijks worden de beheerwerken in de boszones genoteerd.

Evaluatie: bij toename probleemsoorten en afname structuurrijkdom ingrijpen in het dunningsregime en/of bijplanten met inheemse soorten.

5.1.5 Opvolging soorten

Er dienen strikt gezien geen soorten te worden opgevolgd maar om de evolutie van de natuurwaarden in het provinciedomein na te gaan, is het aangewezen dat er soorten of familiegroepen op regelmatige tijdstippen worden opgevolgd.

Het opvolgen van de **zomerpopulatie watervleermuis** en het in kaart brengen van (potentiële) vleermuisbomen is wenselijk. Het ingerichte hondenhok wordt jaarlijks geteld op aanwezigheid overwinterende vleermuizen.

5.2 Ontheffingen

In kader van dit natuurbeheerplan is er ontheffing op het Bosdecreet, Natuurdecreet en Soortenbesluit voor:

- Voor het bestrijden van exoten, verwijderen van zomerganzen, het ringen van vogels en vangen van amfibieën ikv. natuureducatie en monitoring is er ontheffing voor:
 - o *Artikel 20 punt 7 van het Bosdecreet - dieren en planten te verdelgen, dieren te verplaatsen of te vangen, hun jongen, eieren, nesten of schuilplaatsen te storen.*
 - o *Artikel 35 punt 5° van het Natuurdecreet - in het wild levende diersoorten opzettelijk te verstoren, vooral tijdens de perioden van voortplanting, afhankelijkheid van de jongen of overwintering en trek; ze opzettelijk te vangen of te doden; hun eieren opzettelijk te rapen of te vernielen of hun nesten, voortplantingsplaatsen of rust- en schuilplaatsen te vernielen of te beschadigen;*
- Voor het vangen van amfibieën in kader van monitoring en natuureducatie door lokale gid-sen en vrijwilligers is er ontheffing voor:
 - o *Artikel 10 §1 van het Soortenbesluit - het opzettelijk vangen van beschermde diersoorten.*

6 Literatuur

Cornelis, J., Hermy, M., Roelandt, B., De Keersmaeker, L. & Vandekerckhove, K. (2009). Bosplantengemeenschappen in Vlaanderen. Een typologie van bossen op basis van de kruidachtige vegetatie. INBO.M.2009.5. Agentschap voor Natuur en Bos en Instituut voor Natuur- en Bosonderzoek, Brussel, 316 p.

De Baere B., (2019). VTA provinciedomein Wallemote-Wolvenhof. Kringkels.

De Saeger S., Oosterlynck P., Guelinckx R. & Paelinckx D. (2016a). BWK en Habitatkartering, een praktische handleiding. Deel 1: methodologie: karteerregels, karteringseenheden en hoofdsleutel. Versie1, maart 2016. Rapporten van het Instituut voor Natuur- en Bosonderzoek 2016 (11613609). Instituut voor Natuur- en Bosonderzoek, Brussel.

Devos K., A. Anselin, G. Driessens, M. Herremans, T. Onkelinx, G. Spanoghe, E. Stienen, F. T'Jollyn, G. Vermeersch & D. Maes, 2016. De IUCN Rode Lijst van de broedvogels in Vlaanderen (2016). Rapporten van het Instituut voor Natuur- en Bosonderzoek jaar (11485739). Instituut voor Natuur- en Bosonderzoek, Brussel.

Kerckhof, F. (2007). Terreinstudie Provinciaal domein Wallemote-Wolvenhof ikv. cursus natuurgids.

Ontwerpburo Geert Bossaert, (2011). Visie op het domein Wallemote - Wolvenhof met aandacht voor de integrale toegankelijkheid van het geheel i.o.v. Provincie West-Vlaanderen.

Ontwerpburo Geert Bossaert, (2011). Voorbereiding tot Harmonisch park- en groenbeheer, i.o.v. Provincie West-Vlaanderen.

Vandekerckhove K., De Saeger S., Thomaes A., De Keersmaeker L., Oosterlynck P., Van Oost F., Jacobs I. (2016). BWK en Habitatkartering, een praktische handleiding. Deel 4: de bossleutel. Versie1, maart 2016. Rapporten van het Instituut voor Natuur- en Bosonderzoek 2016 (11613777). Instituut voor Natuur- en Bosonderzoek, Brussel.

Van Landuyt, W., Hoste, I., Vanhecke, L., Van den Brempt, P., Vercruyssen, W. & De Beer, D. (2006). Atlas van de Flora van Vlaanderen en het Brussels Gewest. Instituut voor natuur- en bosonderzoek, Nationale Plantentuin van België & Flo.Wer.

Van Uytvanck, J. & Goethals, V. (2014). Handboek voor beheerders: Europese natuurdoelstellingen op het terrein: Deel II. Soorten. Instituut voor Natuur- en Bosonderzoek (INBO)/Lannoo: Brussel. ISBN 978-94-014-1677-1. 348 p.

Websites

www.west-vlaanderen.be

www.cartesius.be

www.geopunt.be

7 Bijlagen

- Bijlage 1: Kadastrale legger.
- Bijlage 2: Toegankelijkheidsreglement.
- Bijlage 3: Algemeen politiereglement voor de domeinen van de provincie West-Vlaanderen.
- Bijlage 4: Verslag publieke consultatie.
- Bijlage 5: Adviezen.
- Bijlage 6: Verkenningsnota.

Bijlage 1: Kadastrale legger

Gemeente	Afdeling	Sectie	Kadastraal nummer	Oppervlakte (m ²)	Opmerkingen
Izegem	4de	D	1412	9.311	
Izegem	4de	D	1414	2.098	
Izegem	4de	D	1418	13.463	
Izegem	4de	D	1424	19.406	
Izegem	4de	D	1429	3.526	
Izegem	4de	D	1431	13.351	
Izegem	4de	D	1469	6.406	
Izegem	4de	D	1484	6.625	
Izegem	4de	D	1501	3.937	
Izegem	4de	D	1502	3.630	
Izegem	4de	D	1503	7.917	
Izegem	4de	D	1504	4.580	
Izegem	4de	D	1413A	5.181	
Izegem	4de	D	1413B	555	eigendom Izegem, in erfpacht
Izegem	4de	D	1415C	1.503	
Izegem	4de	D	1417H	4.941	
Izegem	4de	D	1420C	2.015	
Izegem	4de	D	1420D	1.982	
Izegem	4de	D	1421C	15.158	
Izegem	4de	D	1421D	10	
Izegem	4de	D	1426B	466	eigendom Izegem
Izegem	4de	D	1427A	3.275	
Izegem	4de	D	1428B	22.625	
Izegem	4de	D	1430B	4.811	
Izegem	4de	D	1432A	3.340	
Izegem	4de	D	1433A	10.455	
Izegem	4de	D	1434A	6.538	
Izegem	4de	D	1462B	3.727	
Izegem	4de	D	1482B	5.778	
Izegem	4de	D	1483A	5.833	
Izegem	4de	D	1485A	5.725	
Izegem	4de	D	1485B	50	
Izegem	4de	D	1492A	1.877	
Izegem	4de	D	1493A	1.869	
Izegem	4de	D	1494B	260	
Izegem	4de	D	1494D	2.425	
Izegem	4de	D	1496F	355	
Izegem	4de	D	1500A	1.265	
Izegem	4de	D	1505A	1.679	
Izegem	4de	D	1506C	2.533	
Izegem	4de	D	1507B	12.417	
Izegem	4de	D	1517A	1.697	
Izegem	4de	D	1526F	3.245	
Izegem	4de	D	1527D	9.508	

Izegem	4de	D	1817A	1.489
Izegem	4de	D	1817B	196
Izegem	4de	D	1828B	56
Izegem	4de	D	1828C	375
Izegem	4de	D	1828D	11
Izegem	4de	D	1828G	3.462
Izegem	4de	D	741A	3.290

Bijlage 2: Toegankelijkheidsregeling

Agentschap voor Natuur en Bos

Besluit van de administrateur-generaal houdende goedkeuring van de toegankelijkheidsregeling voor het provinciaal domein Wallemote-Wolvenhof, gelegen op het grondgebied van de stad Izegem,

DE ADMINISTRATEUR-GENERAAL VAN HET AGENTSCHAP VOOR NATUUR EN BOS,

Gelet op het Bosdecreet van 13 juni 1990, artikel 10, gewijzigd bij het decreet van 7 december 2007, artikel 12, gewijzigd bij het decreet van 12 december 2008 en artikel 14, gewijzigd bij de decreten van 12 december 2008 en 30 april 2009;

Gelet op het besluit van de Vlaamse Regering van 5 december 2008 betreffende de toegankelijkheid van de bossen en de natuurreservaten, gewijzigd bij Besluit van de Vlaamse Regering van 3 juli 2009;

Gelet op het ministerieel besluit van 13 november 2006 tot regeling van specifieke en aanvullende delegatie van beslissingsbevoegdheden aan het hoofd van het intern verzelfstandigd agentschap voor Natuur en Bos, art 9, 14°, toegevoegd bij ministerieel besluit van 30 november 2009;

Gelet op het gemotiveerde en gunstige advies van het college van burgemeester en schepenen van de stad Izegem, gegeven op 12 april 2021;

Gelet op het gemotiveerde en gunstige advies van de Jeugdraad van de stad Izegem, gegeven op 31 maart 2021;

Gelet op de opmerkingen en bezwaren geformuleerd tijdens de openbare consultatie van 25 april 2021 tot 25 mei 2021;

BESLUIT:

Art. 1. – Toepassingsgebied

- 1.1. Deze regeling is van toepassing op het openbaar provinciaal domein Wallemote-Wolvenhof op het grondgebied van de stad Izegem.
- 1.2. Zij regelt de toegankelijkheid voor bezoekers in het gebied afgebakend op de bijgaande toegankelijkheidskaart.
- 1.3. De regeling is niet van toepassing op activiteiten door bevoegde personen in het kader van het toezicht of het beheer van het gebied.

Art. 2. – Toegankelijkheid in het algemeen

- 2.1. De toegankelijkheid wordt geregeld door de toegankelijkheidskaart met bijhorende legende, en de bijhorende borden in het gebied en aan de ingangen ervan.
- 2.2. Op de kaart worden volgende wegen onderscheiden:
 - Wandelweg: uitsluitend toegankelijk voor voetgangers en honden aan de leiband.
 - Fietsweg: toegankelijk voor fietsers.

Op de kaart wordt volgende zones afgebakend:

 - speelzone: zone waar kan gespeeld worden en waar geen machtiging vereist is voor het verlaten van de wegen en het organiseren van spelen. Honden zijn in de speelzone niet toegelaten
 - vrij toegankelijke zone: zone waar vrij kan gewandeld worden en waar geen machtiging vereist is voor het verlaten van de wegen.
- 2.3. Het gebied is heel het jaar toegankelijk voor het publiek op de wegen zoals in deze regeling bepaald. De provincie West-Vlaanderen of het Agentschap kunnen steeds het gehele domein of gedeelten voor alle of bepaalde categorieën bezoekers ontoegankelijk stellen.
- 2.4. Het gebied is enkel toegankelijk van zonsopgang tot zonsondergang.

Art. 3. – Weggebruikers

De wegen die op de toegankelijkheidskaart als wandelweg zijn aangeduid, zijn uitsluitend toegankelijk voor voetgangers, en voor honden aan de leiband tenzij anders aangegeven.

Art. 4. – Zones

- 4.1. De toegankelijkheid van de speelzone buiten de wegen wordt geregeld als volgt: De speelzone is enkel toegankelijk voor minderjarige jongeren en hun begeleiders en voor het jeugdwerk zoals omschreven in artikel 2 van het decreet van 14 februari 2003 houdende de ondersteuning en de stimulering van het gemeentelijk, het intergemeentelijk en het provinciaal jeugd- en jeugdwerkbeleid.
- 4.2. De speelzone is afgebakend door zoneborden. In de speelzone kan enkel het liggend hout als spelelement of siorhout worden gebruikt. Het maken van vuur is verboden. Honden worden enkel toegelaten in de speelzone wanneer ze kort aan de leiband worden gehouden.
Buiten de speelzone en de vrij toegankelijke zone mag er niet van de paden worden afgeweken.
- 4.3. Er mag op de aangeduide parking in het gebied enkel worden geparkeerd. Overnachting in motorhomes of andere voertuigen is niet toegestaan.

Art. 5. – Beschermingsvoorschriften

- 5.1. Het is verboden schade toe te brengen of verstoring teweeg te brengen aan fauna, flora, vegetaties, bomen, infrastructuur, nutsvoorzieningen en andere beselementen zoals vermeld in artikel 97 van het Bosdecreet van 13 juni 1990. Het is evenmin toegelaten activiteiten te verrichten die de rust en de stilte verstoren of andere gebiedsgebruikers hinderen of storen.
- 5.2. Indien, in afwijking van deze regeling, georganiseerde activiteiten worden toegelaten, dienen de organisatoren – aan wie de toestemming werd verleend – ervoor te zorgen dat geen blijvende sporen achterblijven in het gebied. Het

gebruik van wegmarkeringen of wegaanduidingen in het kader van gemachtigde risicovolle activiteiten of niet risicovolle activiteiten waarvoor een toestemming werd verleend door de beheerder, is onderhevig aan volgende voorwaarden:

- Wegmarkeringen bestaan uit verwijderbare materialen, gebruik van materialen zoals bijvoorbeeld verf en spuitbussen is niet toegestaan.
- Op de wegmarkeringen moeten volgende gegevens zijn aangebracht:
 - datum activiteit
 - naam organisatie
 - naam en contactgegevens van verantwoordelijke
- Het aanbrengen van de wegmarkeringen mag geen schade aan de infrastructuur of de vegetatie veroorzaken, het gebruik van scherpe materialen zoals nagels en nietjes (groot formaat) is niet toegestaan.
- De wegmarkeringen moeten binnen de 24-uur na de activiteit verwijderd worden.

5.3. De honden moeten aan de leiband worden gehouden. De uitwerpselen van een hond moeten onmiddellijk worden verwijderd en gedeponereerd worden in de aanwezige afvalbakken

5.4. Het is verboden in het domein op gelijk welke wijze te kamperen.

5.5. Het dragen van gepaste kledij is vereist.

Art. 6. – Aansprakelijkheid bij ongevallen

6.1. De schadelijder dient bij een ongeval onverwijld aangifte te doen bij het Agentschap, zodat gebeurlijk beroep kan worden gedaan op de polis B.A.

6.2. De stad Izegem, de provincie West-Vlaanderen noch het Agentschap kunnen verantwoordelijk worden gesteld voor gebeurlijke ongevallen die het gevolg zijn van overtredingen op de toegankelijkheidsregeling, een oneigenlijk bosgebruik of het negeren van aanwijzingen vanwege de beheerder of de toezichthouder.

Art. 7. – Onderrichtingen

Elke persoon die weigert de bepalingen van deze regeling en andere wetten op te volgen of te gehoorzamen aan de bevelen van politie-ambtenaren of toezichthouders zoals bedoeld in artikel 10 van deze regeling, kan onverwijld uit het gebied worden gezet. Overtredingen kunnen overeenkomstig de betreffende regelgeving geverbaliseerd en vervolgd worden. Elke beschadiging of ontvreemding geeft aanleiding tot betaling van een vergoeding, gelijk aan de ruimings-, herstellings- of vervangingskosten van het beschadigde of ontvreemde goed, of tot een andere schadeloosstelling. Elke beschadiging of overtreding moet onmiddellijk gemeld worden aan de beheerder of toezichthouder.

Art. 8. – Afwijkingen

De beheerder kan afwijkingen op de artikelen 2 tot en met 5 van deze regeling toestaan. De aanvraag tot toestemming moet minstens 35 dagen van tevoren, schriftelijk worden toegezonden aan de groendienst van de provincie West-Vlaanderen of via domeinen@west-vlaanderen.be. Bij risicovolle activiteiten moet bijkomend ook machtiging worden gevraagd aan de deputatie.

Art. 9 – Handhaving

- 9.1. De handhaving van deze regeling gebeurt volgens de regels bepaald in titel XVI van het decreet van 5 april 1995 houdende algemene bepalingen inzake milieubeleid.
- 9.2. Met het toezicht op de naleving van deze regeling zijn belast: de personen die op grond van het decreet van 5 april 1995 houdende algemene bepalingen inzake milieubeleid en zijn uitvoeringsbesluiten belast zijn met het toezicht op de naleving van de natuurbehoudswet, het bosdecreet en het natuurdecreet.

Art. 10 – Bekendmaking

- 10.1. Deze regeling wordt bij uittreksel in het Belgisch Staatsblad bekendgemaakt.
- 10.2. De stad Izegem houdt deze regeling ter inzage van de bevolking.
- 10.3. De regeling wordt gepubliceerd in het bestuursmemoriaal.

Brussel,

De administrateur-generaal van het Agentschap voor Natuur en Bos,

Marleen Evenepoel

Bijlage 3: Algemeen politiereglement voor de domeinen van de provincie West-Vlaanderen.

BESLUIT VAN DE PROVINCIERAAD TOT VASTSTELLEN VAN HET POLITIEREGLEMENT VOOR HET OPENBAAR DOMEIN IN BEHEER VAN DE PROVINCIE WEST-VLAANDEREN

DE PROVINCIERAAD VAN DE PROVINCIE WEST-VLAANDEREN

verwijst naar de volgende rechtsbronnen en houdt rekening met volgende wettelijke bepalingen en feitelijke overwegingen:

- de provinciewet, inzonderheid art. 85
- het provinciedecreet, inzonderheid art. 2 en 42 §3
- de noodzaak om een nieuw politiereglement vast te stellen dat van toepassing is op het volledig openbaar domein in beheer van de provincie West-Vlaanderen, aangepast aan de huidige juridische en maatschappelijke normen
- het voorstel van de deputatie

BESLUIT:

Artikel 1:

Het onderhavig politiereglement voor het openbaar domein in beheer van de provincie West-Vlaanderen wordt goedgekeurd.

Art.2:

Onderhavig reglement treedt in werking na de publicatie ervan in het Bestuursmemoriaal conform art.181 van het provinciedecreet.

Art. 3:

De deputatie kan de bepalingen van onderhavig reglement coördineren met de bepalingen die deze op het tijdstip van de coördinatie uitdrukkelijk of impliciet zouden gewijzigd hebben. Daartoe kan zij:

- de volgorde, de nummering van de te coördineren bepalingen en in het algemeen de teksten naar de vorm wijzigen;
- de verwijzingen die voorkomen in de te coördineren bepalingen met de nieuwe nummering overeenstemmen.

De coördinatie zal het volgende opschrift dragen: 'Politiereglement voor het openbaar domein in beheer van de Provincie West-Vlaanderen'

Art. 4:

Op de datum van inwerkingtreding van onderhavig reglement worden de volgende reglementen opgeheven:

- Politiereglement voor het parkdomein Boeverbos van 11 juni 1987
- Politiereglement voor de gewezen spoorwegbeddingen van 10 september 1992
- Politiereglement provinciale domeinen van 27 maart 1997
- Toegangsreglement provinciaal natuurpark Zwin van 21 juni 2007

Brugge, 1 juni 2017

De provinciegriffier,
Geert Anthierens

De voorzitter,
Eliane Spincemaille

Artikel 1. Voor de toepassing van dit reglement wordt verstaan onder:

1. openbaar domein van de provincie West-Vlaanderen: de provinciedomeinen, groene assen, blauwe assen, bufferbekkens en alle aanhorigheden die de Provincie West-Vlaanderen als eigenaar beheert of in beheer heeft genomen van andere overheden krachtens een beheersovereenkomst of besluit van die overheid en die voor het publiek toegankelijk zijn.
2. provinciedomeinen: aaneengesloten groene ruimtes, sport- en recreatiegebieden, parken, tuinen en plantsoenen, parkings;
3. groene assen: de voormalige spoorwegbeddingen en andere lijnvormige groene ruimtes in publiek gebruik als bovenlokale recreatieve as;
4. blauwe assen: de jaagpaden, wegen en aanhorigheden langs waterlopen in publiek gebruik als bovenlokale recreatieve as;
5. bezoeker: elkeen die zich op het openbaar domein van de Provincie West-Vlaanderen bevindt, ongeacht de reden voor diens aanwezigheid

Artikel 2. Behoudens uitdrukkelijk andersluidende bepaling is dit politierglement integraal van toepassing op het volledig openbaar domein in beheer van de Provincie West-Vlaanderen, onverminderd de toepassing van wetten, decreten en verordeningen van de federale of regionale overheid of rechtsgeldig tot stand gekomen overeenkomsten van de provincie West-Vlaanderen of van de overheid wiens domein de provincie in beheer heeft genomen en onverminderd de bevoegdheden die uitdrukkelijk aan de gemeenten zijn opgedragen.

Artikel 3. Door hun loutere aanwezigheid op het grondgebied van het openbaar domein van de provincie West-Vlaanderen verklaren de bezoekers zich te onderwerpen aan alle beschikkingen van onderhavig reglement en de per provinciedomein specifiek van toepassing zijnde gebruiksreglementen. De bezoekers dienen onverwijld gevolg te geven aan alle richtlijnen en onderrichtingen die door het domein- of veiligheidspersoneel of de civiele en politionele hulp- en veiligheidsdiensten gegeven worden.

Artikel 4. De provinciedomeinen zijn slechts toegankelijk van zonsopgang tot zonsondergang, behalve :

- voor wie toegang moet nemen tot woningen, geëxploiteerde percelen (waaronder horeca uitbatingen) of aanliggende percelen of om dienstredenen;
- voor de verblijfsaccommodatie op de provinciedomeinen
- voor het provinciedomein Boeverbos.

Het al dan niet gemotoriseerd verkeer voor onderhoud, het toezicht en de politie- en hulpdiensten tijdens hun opdrachten is te allen tijde toegelaten op het openbaar domein.

Artikel 5. De provincie kan bij noodweer, risico op calamiteiten of brandgevaar steeds nadere toegangsregels en -voorwaarden opleggen, daaronder inbegrepen het ontraden, verbieden of onmogelijk maken van de toegang tot het openbaar domein of een gedeelte ervan, onverminderd de bevoegdheden ter zake van de provinciegouverneur en de burgemeester van de gemeente waar het domein gelegen is.

Artikel 6. Het is verboden zich op een voor anderen hinderlijke wijze op te houden in of op het openbaar domein, en dit te gebruiken voor een ander doel dan waarvoor het goed bestemd is. Iedere bezoeker van het openbaar domein is te allen tijde verplicht de bepalingen inzake openbare orde en zeden, rust en veiligheid na te leven.

Artikel 7. Het is verboden gebouwen of lokalen in de provinciedomeinen te betreden zonder toelating van de domeinbeheerder, de bewoner of de uitbater.

Artikel 8. Het openbaar domein is enkel toegankelijk op de opengestelde wegen en paden, tenzij:

- in de speelbossen, de speelterreinen, de ligweiden, de recreatieweiden en de gazons;
- voor het onderhoud en het toezicht.

Artikel 9. De provinciedomeinen zijn uitsluitend en alleen toegankelijk voor voetgangers.

1. Gemotoriseerd en niet-gemotoriseerd verkeer waaronder fietsers, ruiters, trek-, last- en rijdieren is verboden in de provinciedomeinen. Deze verbodsbepalingen gelden niet:
 - op de hiertoe aangeduide wegen en paden en de speciaal daarvoor ingerichte plaatsen;
 - voor het onderhoud van en het toezicht op het domein of om dienstredenen.
2. Ruiters, trek-, last- en rijdieren mogen, waar toegelaten binnen de provinciedomeinen, slechts op stap rijden.
3. Afwijkende bepalingen opgenomen in de toegankelijkheidsreglementen en weergegeven met aangepaste signalisatie zijn onverminderd van toepassing.

Artikel 10. De groene en blauwe assen zijn uitsluitend en alleen toegankelijk voor voetgangers en fietsers.

- Gemotoriseerd verkeer, ruiters, trek-, last- en rijdieren zijn er verboden behalve op de hiertoe aangeduide wegen en paden en de speciaal daarvoor ingerichte plaatsen.
- Ruiters, trek-, last- en rijdieren mogen, daar waar zij toegelaten zijn, slechts op stap rijden.

Artikel 11. De bufferbekkens zijn uitsluitend en alleen toegankelijk voor voetgangers, behoudens andersluidende aanduiding ter plaatse. Gemotoriseerd verkeer is uitsluitend toegelaten wanneer dit verband houdt met de specifieke functie van het bufferbekken.

Artikel 12. Parkeren is enkel toegestaan op de daartoe ingerichte en aangeduide parkeerplaatsen.

Artikel 13. Het is verboden:

- tenten of windschermen op te slaan;
- op gelijk welke wijze te overnachten **in kampeerauto's, kampeeraanhangwagens, tenten en dergelijke;** uitgezonderd op de speciaal hiertoe ingerichte plaatsen, mits navolging van het plaatselijk geldende gebruiksreglement.

Artikel 14. Zwemmen of met om het even welk middel of op om het even welke wijze ook de waters betreden is verboden, tenzij waar uitdrukkelijk aangeduid is dat dit is toegelaten. Daar waar toegelaten mogen kinderen jonger dan 12 jaar de waters enkel betreden onder bestendig toezicht van een meerderjarige toezichthoudende bezoeker.

Artikel 15. Vissen in de openbare viswaters is enkel toegelaten op de aangeduide plaatsen en mits het kunnen voorleggen van een geldig visverlof. Vissen in de niet openbare viswaters, de waterlopen en bufferbekkens is verboden, tenzij dit als toegelaten werd aangeduid en mits het kunnen voorleggen van een geldig visverlof.

Artikel 16. Het is verboden om zich op het ijs van de waterlopen en stilstaande waters te begeven. Bij een voldoende ijsdikte kan de provincie na vrijgave van het ijs een afwijking toestaan op dit verbod. Het is ten allen tijde verboden :

- met dieren op het ijs te gaan, behalve bij noodzaak;
- met voertuigen op het ijs te komen, behalve de voertuigen die gebruikt worden voor het ruimen van de sneeuw en de voertuigen van de hulp- en veiligheidsdiensten;
- met standhouders of kramen op het ijs te komen.

Artikel 17. Het is verboden met ontploffings- of elektrische motoren aangedreven speeltuigen en experimenteertuigen te gebruiken, waaronder telegeleide voertuigen, vliegtuigen, drones of vaartuigen. Het laten opstijgen van wens- en speelgoedballonnen is verboden.

Artikel 18. Het opstijgen en landen van luchtvaarttuigen zoals helikopters en luchtballonnen is verboden.

Artikel 19. Het is verboden eender welke handeling te stellen waardoor het oorspronkelijke karakter van het openbaar domein zou worden verstoord of waardoor enige beschadiging of vernietiging zou ontstaan, hetzij aan eender welke roerende en onroerende installaties en voorwerpen hetzij aan de beplantingen, de gewassen, de vruchten, de bodem en de fauna en flora.

Artikel 20. Het is verboden dieren en planten op het openbaar domein achter te laten, eender welk voedsel voor dieren achter te laten, te deponeren of te werpen, dieren te voederen of dieren op het openbaar domein onbewaakt te laten rondlopen.

Artikel 21. Op het openbaar domein moeten honden aan een fysiek zichtbare leiband gehouden worden, behalve binnen de omheining van de daartoe aangeduide hondenweiden.

Artikel 22. De begeleiders van honden zijn verplicht de uitwerpselen van de hond onmiddellijk op te ruimen.

Artikel 23. Het is verboden om voorwerpen of zaken, die schade kunnen toebrengen of bevuilden, daarin begrepen afvalstoffen en afvalwaters, op het openbaar domein achter te laten.

Artikel 24. Het is verboden de openbare afvalmanden te gebruiken om zich te ontdoen van huishoudelijke afvalstoffen. Bij afvalmanden bestemd en aangeduid voor selectief afval mogen enkel de aangeduide geselecteerde afvalstoffen gedeponereerd worden.

Artikel 25. Het is verboden voor bezoekers, horecagelegenheden, vergunninghouders en organisatoren van activiteiten op het openbaar domein om de deuren en ramen van hun inrichtingen en voertuigen open te laten en hierdoor geluidshinder te veroorzaken. De uitbaters van deze aangelegenheden zijn verplicht alle nodige voorzorgsmaatregelen te nemen, opdat de bezoekers, de omwonenden en de fauna geen overlast van de uitbating ondervinden. Het gebruik van elektronisch versterkte muziek, het bespelen van muziekinstrumenten en geluid produceren via elektronische communicatiemiddelen is verboden.

Artikel 26. Het is verboden eender welk vuur aan te leggen tenzij op de specifiek hiertoe toegestane plaatsen na uitdrukkelijke toelating van de provincie.

Artikel 27. Onverminderd de toepassing van de wettelijke en reglementaire bepalingen terzake is het verboden om eender welk vuurwerk te ontsteken, af te steken of tot ontploffing te brengen of gebruik te maken van voetzoekers, thunderflashes, lichtinstallaties, lasers en lichtstralen, knal- en/of rookbussen.

Artikel 28. De speeltoestellen zijn slechts toegankelijk voor personen die de leeftijd van 12 jaar niet hebben bereikt. Het is verboden de speeltoestellen, speelzones en de zandbakken bedoeld om in te spelen oneigenlijk te gebruiken of te bevuilden.

Artikel 29. Onverminderd de bepalingen betreffende de ambulante handel is het verboden op het openbaar domein te leuren, koopwaar uit te stallen of te verkopen, of bij wijze van reclame aan te bieden. Het is verboden

flyers, strooibiljetten, drukwerk en reclame van welke aard ook, in het openbaar domein aan te brengen, uit te delen, te verkopen, te verspreiden, weg te werpen of achter ruitenwissers van voertuigen te plaatsen.

Artikel 30. De deputatie, of haar gevolmachtigde(n), kan al dan niet tegen betaling en/of het opleggen van bepaalde voorwaarden afwijkingen op de bepalingen in dit politiereglement toestaan, onder meer door middel van het afleveren een gebruiksvergunning. De aanvraag voor deze afwijking moet schriftelijk en minstens zes weken voor de geplande datum bij de provincie ingediend worden.

Artikel 31. In het kader van de eigen exploitatie door de provincie voor socio-culturele, sportieve, recreatieve en wetenschappelijke doeleinden kan de deputatie, of haar gevolmachtigde(n), specifieke afwijkingen van langere duur toestaan en bijzondere voorwaarden opleggen, evenwel beperkt tot een gedeelte van het openbaar domein.

Artikel 32. Zonder een voorafgaande schriftelijke toelating van de Deputatie is het verboden om evenementen, manifestaties en activiteiten op het openbaar domein te organiseren of hiervoor bebording of signalisatie aan te brengen. De aanvraag voor deze toelating gebeurt conform artikel 30 van dit reglement.

Artikel 33. Onverminderd de bevoegdheden van de ambtenaren van de lokale en federale politie en het beëdigd toezichtpersoneel van het Agentschap Natuur en Bos, zijn de door de deputatie aangestelde bijzondere veldwachters bevoegd voor het vaststellen van overtredingen van dit reglement.

Artikel 34. Het niet naleven van de bepalingen van onderhavig reglement kan worden bestraft met een gevangenisstraf van één tot acht dagen en geldboete van één tot tweehonderd euro.

Bijlage 4: Verslag publieke consultatie

1. Aankondiging publieke consultatie

De publieke consultatie van het eindontwerp natuurbeheerplan Wallemote-Wolvenhof werd op verschillende kanalen aangekondigd:

1. Website van Agentschap Natuur en Bos met link om het beheerplan te downloaden.
2. Website van de Provincie West-Vlaanderen met link: <https://www.west-vlaanderen.be/aankondiging-publieke-consultatie-natuurbeheerplan-provinciedomein-wallemote-wolvenhof> - zie voorbeeld hieronder.

Aankondiging publieke consultatie Natuurbeheerplan provinciedomein Wallemote-Wolvenhof | Provincie West-Vlaanderen

west-vlaanderen
de provincie

Home » Aankondiging publieke consultatie natuurbeheerplan provinciedomein wallemote wolvenhof

Natuurbeheerplan provinciedomein Wallemote-Wolvenhof

NATUURBEHEERPLAN PROVINCIEDOMEIN WALLEMOTE-WOLVENHOF

Publieke consultatie: 25 april - 25 mei 2021

Doe de infowandeling tussen 25 april en 25 mei 2021

Korte wandellus (2,5 km) door het domein, volg de pijlen.
Startplaats: parking Provinciedomein Wallemote-Wolvenhof, Kiskelarestraat, Izegem.

Download de brochure met plan en uitieg voor de wandeling.

Wil je het natuurbeheerplan inzien?

Het natuurbeheerplan voor het provinciedomein Wallemote-Wolvenhof ligt van **25 april 2021 tot 25 mei 2021** ter inzage bij:

Stadsbestuur Izegem
Korenmarkt 10, 8870 Izegem
maandag tot vrijdag: 8.30u tot 12.00u, enkel op afspraak
Telefoon: 051 33 73 00

Het volledig beheerplan kan je ook van 25 april tot 25 mei 2021 downloaden via de website van het Agentschap voor Natuur en Bos onder deze rubriek: <https://www.natuurenbos.be/natuurbeheerplannen-inzien/natuurbeheerplannen-in-publieke-consultatie>

Heb je opmerkingen of suggesties?

Mail of stuur ze tussen 25 april en 25 mei 2021 naar:

- aves.wvl.anb@vlaanderen.be of
- Agentschap voor Natuur en Bos – VAC West-Vlaanderen, Koning Albert I-laan 12 bus 74 / 3, 8200 Brugge

Vermeid telkens het dossiernummer "NBP-WV-20-0003".

3. Website van de stad Izegem met link: <https://www.izegem.be/nieuws/natuurbeheerplan-provinciedomein-wallemote-wolvenhof> - zie als bijlage toegevoegd.
4. Facebook pagina van de stad Izegem, link: <https://www.facebook.com/izegem/posts/3802219326500047>

Voor de infowandeling die door coronamaatregelen niet georganiseerd kon doorgaan, werd een illustratieve folder opgemaakt met verschillende stopplaatsen. De uitgestippelde route door het domein kon door geïnteresseerden individueel of kleine groep worden afgelopen. De folder op 600 exemplaren werd verdeeld in het stadhuis van Izegem, de bib van Izegem en ter plaatse in het provinciedomein.

Een spandoek met de aankondiging van de publieke consultatie werd geplaatst tussen 25 april en 25 mei 2021 geplaatst aan de parking van het provinciedomein in de Kokelarestraat.



Deze folder wordt hieronder weergegeven.

E Ecologisch beheer graslanden
In Wallemote-Wolvenhof krijgen 4 ha graslanden (8 voetbalvelden) een natuurfunctie en behouden we de aanwezige bloemenrijkdom en ecologische waarde. De graslanden rond de vijver van Wolvenhof maaien we na de bloei van de pinksterbloem gevolgd door nabegrazing. Op de bloemrijke graslanden langs de Bosdreef passen we het zogenaamde sinusbeheer toe. Dat is een gefaseerd maaien in tijd en ruimte. Op die manier is er het hele jaar bloei mogelijk en blijven er schuilplaatsen voor dieren.

F 2 kastelen
Valère Vandenbogaerde (1855-1904) was burgemeester in Izegem en grootgrondbezitter. De Burgemeester Vandenbogaerdelaan in Izegem is naar hem vernoemd. Zijn zoons Emile en Gaspard Vandenbogaerde bouwden elk een kasteel rond WO I: Wallemote en Wolvenhof. De initialen GV op de boogbrug van Wolvenhof verwijzen nog naar de vroegere eigenaar. De parken zijn aangelegd in Engelse landschapsstijl. Het provinciebestuur kocht in 2000 de twee kasteelparken (13 ha). Vanaf 2002 breidde de provincie het domein uit met 12 ha. De twee kastelen zijn eigendom van de stad Izegem en zijn beschermd als monument. Kasteel Wallemote is recent gerenoveerd en wordt gebruikt voor evenementen en privé-feesten. De Provincie heeft het kasteel Wolvenhof in erfpacht genomen van de stad. Ze kijkt verder voor de renovatie en een nieuwe invulling van het kasteel.

G Beheer poelen
In de vijver naast het kasteel van Wallemote groeit watercrassa. Deze waterplant uit Australië woekert en verdringt de inheemse planten. De provinciale groendienst onderzoekt hoe ze deze waterplant kan verwijderen of inparken. De andere poelen en vijvers worden geruimd wanneer ze volledig toegegroeid of dichtgeslibt zijn. De poelen zijn belangrijk als biotoop voor libellen en amfibieën.

NATUURBEHEERPLAN PROVINCIEDOMEIN WALLEMOTEN-WOLVENHOF

Aankondiging publieke consultatie

Wilt je het natuurbeheerplan inszien?
Het natuurbeheerplan voor het provinciedomein Wallemote-Wolvenhof ligt van 25 april 2021 tot 25 mei 2021 ter inzage bij:

Stadsbestuur Izegem
Korenmarkt 10, 8870 Izegem, maandag tot vrijdag, 8.30u tot 12.00u, enkel op afspraak. Telefoon: 051 33 73 00

Het volledig beheerplan kan je ook van 25 april tot 25 mei 2021 downloaden via de website van het Agentschap voor Natuur en Bos onder deze rubriek:
<https://www.natuurenbos.be/natuurbeheerplannen-inszien/natuurbeheerplannen-in-publieke-consultatie>

Heb je opmerkingen of suggesties?
Mail of stuur ze tussen 25 april en 25 mei 2021 naar: aves.wvl@bv.vlaanderen.be of Agentschap voor Natuur en Bos – VAC West-Vlaanderen, Koning Albert I-laan 1.2 bus 74 / 3, 8200 Brugge. Vermeld telkens het dossiernummer 'NBP-WV-20-0003'.

Deze infowandeling 'Natuurbeheerplan Wallemote-Wolvenhof' Van 25 april tot 25 mei is een wandelparcours van 2,5 km in het domein uitgestippeld, je vindt het plan aan de binnenkant van deze brochure. Bij elke letter op het plan staat ook meer uitleg. De wandeling start aan parking Kokelarestraat, Izegem. Volg de pijltjes in het domein.

Meer informatie:
www.west-vlaanderen.be/wallemotewolvenhof
www.westvlaamshart.be

PUBLIEKE CONSULTATIE NATUURBEHEERPLAN INFOWANDELING
PROVINCIEDOMEIN WALLEMOTEN-WOLVENHOF
VAN 25 APRIL TOT 25 MEI 2021

west-vlaanderen
de groenere provincie



- S Start**
- B Inventarisatie parkbomen en beheer**
In het najaar van 2019 werd een bomenonderzoek uitgevoerd op 243 parkbomen door de firma Krinkels. Volgens dat onderzoek valt 75% van de bomen net binnen de categorie 'gezonde boom'. Ongeveer 15% is kijnend of afgestorven, vooral de beuken zijn getroffen. De droge en erg warme zomers van de voorbije jaren zijn nefast voor hen. De bomen met een gevaar voor omvallen of zware takbreuk worden gesnoeid of geveld wanneer ze dichterbij dan 20 meter van een wandelpad staan. In het najaar van 2021 worden 20 dergelijke bomen geveld. Hiervoor kreeg de Provincie een kapmachtiging van Agentschap voor Natuur en Bos. Op de ontstane open plekken worden weer jonge parkbomen aangeplant.
- C Vleermuizen**
De vijver van Wolvenhof is een waardevol jachtgebied voor de kolonie van ongeveer 25 watervleermuizen. Watervleermuizen brengen hun jongen groot in holle bomen tussen juni en augustus. Ze houden hun winterslaap in kelders en bunkers. Naast kasteel Wolvenhof wordt daarom een bakstenen hondenkooi omgevormd tot overwinteringsplaats. Andere soorten vleermuis overwinteren wel in holle bomen. Bij het vellen van bomen kiezen we voor de maanden september en oktober wanneer vleermuizen de bomen niet gebruiken. Alle vleermuizen zijn Europees beschermde diersoorten.
- D Uitbreiding en fietsen**
De 5 ha uitbreidingszone langs de Wolvenhofstraat is reeds opgenomen in het beheerplan. De stad Izegem zal deze gronden verwerven. In de uitbreidingszone wordt een halfoopen landschap aangelegd met speelbos en graslanden. Nieuwe bospaden zorgen voor verbinding met het provinciedomein en de lagere school van de Bosmolens. Fietsen in het domein wordt momenteel enkel toegelaten tussen de parking Kokelarestraat en het kasteel Wallemote. Aan het kasteel Wallemote worden fietsstallingen voorzien. Op termijn worden de twee kastelen met een fietspad verbonden en wordt het domein toegankelijk met de fiets vanuit de Hollebeke- en de Wolvenhofstraat. Hiermee wordt gewacht tot het Wolvenhofkasteel een nieuwe invulling heeft gekregen en tot de paden breder gemaakt worden voor fietsers.

2. Periode en inzage

De eindontwerpversie 'Natuurbeheerplan provinciedomein Wallemote-Wolvenhof' lag tussen 25 april 2021 en 25 mei 2021 ter inzage op het stadhuis van Izegem. Het volledige natuurbeheerplan kon worden gedownload van de website van het Agentschap voor Natuur en Bos. Opmerkingen en bezwaren i.v.m. beheerplan konden schriftelijk of per mail overgemaakt worden aan Agentschap voor Natuur en Bos, West-Vlaanderen, Koning Albert I-laan 1.2 bus 74/3 te 8200 Brugge of aves.wvl.anb@vlaanderen.be.

3. Opmerkingen in kader van de publieke consultatie

Tijdens de publieke consultatie van 25 april tot 25 mei 2021 werden er geen opmerkingen op het eindontwerp natuurbeheerplan ontvangen.

[Home](#) / [Nieuws](#) / Natuurbeheerplan provinciedomein Wallemote-Wolvenhof

Natuurbeheerplan provinciedomein Wallemote-Wolvenhof

 Gepubliceerd op Vrijdag 16 april 2021

25 APRIL 2021 → 25 MEI 2021

Voor het provinciedomein Wallemote-Wolvenhof werd een natuurbeheerplan opgesteld. Dit domein is een belangrijk groen- en recreatiegebied voor Izegem en omgeving. De twee kastelen, Wallemote en Wolvenhof, en de boszones errond vormen een aantrekkelijk wandelgebied. In het westelijk deel is ook een grote speelzone (5 ha) met speelbos, hangbrug, wilgenhutten ...

In de uitgebreide inventaris in het natuurbeheerplan lees je meer over de natuurwaarden en recreatieve voorzieningen. Je leest ook hoe we deze waarden voor de toekomst veiligstellen. Zo zal voor de parkvijver, de oudere boszones en graslanden het ecologisch beheer verder worden gezet om deze zones aantrekkelijk te houden voor dieren en planten. In de omgeving van de twee kastelen is er vooral een gazonbeheer om het spelen en vertoeven aangenaam te maken. Afstervende bomen in het domein worden vervangen door nieuwe parkbomen en is er aandacht voor de kolonie watervleermuizen.

Na de eventuele aanpassing van het natuurbeheerplan en goedkeuring door de bevoegde administraties treedt het beheerplan voor 24 jaar in werking.

Publieke consultatie van 25 april tot 25 mei 2021

Infowandeling

Van 25 april tot 25 mei is een wandelparcours van 2,5 km in het domein uitgestippeld. Download de brochure hieronder, of vraag naar een papieren exemplaar aan het onthaal van het stadhuis.

Download de brochure >

Natuurbeheerplan inzien

Het natuurbeheerplan voor het provinciedomein Wallemote-Wolvenhof ligt van 25 april tot 25 mei ter inzage in het stadhuis.

Je kan het natuurbeheerplan op afspraak komen raadplegen, van maandag tot vrijdag en telkens van 8.30 tot 12 uur.

Maak een afspraak via 051 33 73 00.

Of bekijk het volledig beheerplan online, via de website van Natuur en Bos.

Download het natuurbeheerplan >

Heb je opmerkingen of suggesties?

Mail of stuur je opmerkingen/suggesties tussen 25 april en 25 mei 2021 naar:


aves.wvl.anb@vlaanderen.be

OF

Agentschap voor Natuur en Bos – VAC West-Vlaanderen, Koning Albert I-laan 1.2 bus 74 / 3, 8200 Brugge

! Vergeet niet om het dossiernummer 'NBP-WV-20-0003' te vermelden

Onthaal stadhuis

 Korenmarkt 10
8870 Izegem
België

 051 33 73 00

Bijlage 5: Adviezen

College Burgemeester en Schepenen van stad Izegem

In zitting van 12 april 2021 werd het eindontwerp natuurbeheerplan en de toegankelijkheidsregeling voor het provinciedomein Wallemote-Wolvenhof door het college van burgemeester en schepenen van stad Izegem gunstig geadviseerd (als bijlage toegevoegd).

Hierbij waren er 2 opmerkingen:

- (artikel 5) – Er wordt geadviseerd om aan beide kastelen een fietsenstalling te voorzien en ook een speelpleintje aan het kasteel Wolvenhof.
 - *Dit staat reeds vermeld onder punt 3.2.1. Beheervisie sociale functie.*
- (artikel 6) - Er kan in overleg met de provincie worden afgeweken van het maximum van 2 grote evenementen in het domein (zie punt 3.2.2.1).
 - *De definitieve versie van het natuurbeheerplan wordt aangepast met bovenstaande vermelding.*

Jeugdraad Izegem

Op 31 maart 2021 werd de toegankelijkheidsregeling door de Jeugdraad Izegem positief geadviseerd (als bijlage toegevoegd).

Provincieraad

Op 23 september 2021 werd door de Provincieraad van de Provincie West-Vlaanderen het eindontwerp van natuurbeheerplan goedgekeurd (als bijlage toegevoegd).

Namens het College van Burgemeester en Schepenen,

De algemeen directeur, get. Jacobus Anton

De voorzitter, get. Bert Maertens

VOOR EENSLUIDEND AFSCHRIFT

De algemeen directeur



Jacobus Anton



De burgemeester



Maertens Bert

**UITTREKSEL UIT HET NOTULENBOEK VAN
HET COLLEGE VAN BURGEMEESTER EN SCHEPENEN**

Tegenwoordig: Bert Maertens: voorzitter
Caroline Maertens, Kurt Himpe, Lothar Feys, Tom Verbeke, Lisbet Bogaert,
Ann Van Essche: schepenen
Jacobus Anton: algemeen directeur

Verontschuldigd:

45. Natuurbeheerplan Wallemote-Wolvenhof

Het College,

Regelgeving

- Decreet Lokaal bestuur

Feiten en motivering

De voorbije twee jaren werd gewerkt aan een natuurbeheerplan voor het domein Wallemote-Wolvenhof. De dienst was hierbij actief betrokken. De dienst adviseert het natuurbeheerplan dan ook gunstig.

In het beheerplan is aandacht voor het beheer van de parkbomen, bloeirijke graslanden, de toekomstige verkeerscirculatie, de geplande uitbreiding en de recreatie op het domein. Het beheerplan is toegevoegd in bijlage, evenals de samenvatting onder de vorm van een presentatie.

De openbare consultatie rond het natuurbeheerplan wordt gehouden tussen 25 april en 25 mei 2021 via een downloadbare folder op de website van de stad. In de buurt van het provinciedomein wordt de folder in de brievenbussen verdeeld. Het beheerplan zelf kan gedownload worden via de website van ANB. De bezwaren en opmerkingen kunnen in deze periode overgemaakt worden aan ANB.

In het beheerplan is er ook een toegangsregeling opgenomen. Deze toegangsregeling moet volgens het besluit van de Vlaamse regering van 5/12/2018 betreffende de toegankelijkheid geadviseerd worden door het college en de jeugdraad. Het advies van de jeugdraad werd toegevoegd als bijlage.

Er werd ook in samenspraak met de provincie West-Vlaanderen een praatplan opgemaakt voor de uitbreiding van het gebied. Dit plan zou oorspronkelijk door de dienst worden toegelicht op de infonamiddag, maar dit werd intussen afgelast. Het plan werd toegevoegd als bijlage.

We kregen ook de vraag tot een intentieverklaring voor de opmaak van een RUP-procedure. Omdat dit bijkomend vooronderzoek vraagt stelt de dienst voor hiervan akte te nemen en dit op een latere zitting te bespreken.

BESLUIT:

Art. 1 – Het college van burgemeester en schepenen geeft gunstig advies aan het natuurbeheerplan van Wallemote Wolvenhof mits aanpassingen beschreven in art. 5 en art. 6

Art. 2 – Het college van burgemeester en schepenen geeft gunstig advies aan de toegangsregeling van het beheerplan Wallemote Wolvenhof

Art. 3 – Het college van burgemeester en schepenen keurt het praatplan voor de uitbreiding goed en vraagt een verdere uitwerking ervan

Art. 4 – Het college van burgemeester en schepenen neemt akte van de vraag tot intentieverklaring voor de opmaak van een RUP-procedure. Deze zal besproken worden in een latere zitting

Art. 5 – Het college van burgemeester en schepenen adviseert om aan beide kastelen een fietsenstalling te voorzien en om ook in de directe omgeving van het kasteel Wolvenhof een speelpleintje te voorzien

Art. 6 – Het college van burgemeester en schepenen vraagt dat er, mits overleg kan afgeweken worden van het maximaal aantal evenementen die doorgaan in het park.

Izegem, 31 maart 2021



Jeugdraad Izegem
Contactpersonen:
Pauline Geldhof & Fien Claeys
E-mail: jeugdraad.izegem@gmail.com

Advies inzake goedkeuring van de toegankelijkheidsregeling voor het provinciaal domein Wallemote-Wolvenhof, gelegen op het grondgebied van de stad Izegem,

Geachte

Wij ontvingen uw adviesvraag inzake 'Natuurbeheersplan provinciedomein Wallemote-Wolvenhof'. De Jeugdraad van Izegem formuleerde tijdens een bestuursvergadering een positief advies ten aanzien van de toegankelijkheidsregeling voor het provinciaal domein Wallemote-Wolvenhof, gelegen op het grondgebied van stad Izegem.

Wij, de Jeugdraad, wensen ook verder betrokken te blijven bij het participatief proces en op de hoogte gehouden worden van verdere ontwikkelen op het domein Wallemote-Wolvenhof.

Met vriendelijke groeten

Pauline Geldhof & Fien Claeys
Voorzitters jeugdraad Izegem



Provincieraad van de provincie West-Vlaanderen dd. 23/09/2021

Besluit

Agendapunt 36

Goedkeuren van een aangepast ontwerp-natuurbeheerplan van het provinciedomein Wallemote-Wolvenhof in Izegem

DE PROVINCIERAAD VAN DE PROVINCIE WEST-VLAANDEREN verwijst naar volgende rechtsbronnen en houdt rekening met volgende wettelijke bepalingen en feitelijke overwegingen:

- het decreet tot wijziging van de regelgeving inzake natuur en bos van 7 juli 2014
- het besluit van de Vlaamse regering betreffende de natuurbeheerplannen en de erkenning van natuurreservaten (14-07-2017)
- het besluit van de Vlaamse regering van 5 december 2008 betreffende de toegankelijkheid van de bossen en de natuurreservaten
- het provinciedecreet dd. 9 december 2005, inzonderheid de artikelen 2 (provinciaal belang omwille van bovenlokale taakbehartiging) en 57§3 (voeren van de gunningsprocedure, de gunning)
- het advies van de stad en de jeugdraad van Izegem
- het verslag van de publieke consultatie en 2 aanpassingen aan het ontwerpbeheerplan op vraag van de stad Izegem
- het voorstel van de deputatie

BESLUIT:

Artikel 1.

Het aangepaste ontwerp-natuurbeheerplan van Wallemote-Wolvenhof wordt vastgesteld en ter goedkeuring voorgelegd aan ANB. Het aangepaste ontwerp-beheerplan maakt integraal deel uit van onderhavig besluit.

Art. 2.

De ontwerp-toegankelijkheidsregeling van Wallemote-Wolvenhof wordt vastgesteld en ter goedkeuring voorgelegd aan de administrateur-generaal van ANB. De ontwerp-toegankelijkheidsregeling maakt integraal deel uit van onderhavig besluit.

Brugge, 23/09/2021

De provinciegriffier
Geert ANTHIERENS

De voorzitter
Christof DEJAEGER

Handtekening(en)

Bijlage 6: Verkenningnota

Door Agentschap voor Natuur en Bos goedgekeurd op 30 juli 2020

Natuurbeheerplan type 2, 3 of 4 – deel 1: Verkenning

AGENTSCHAP
NATUUR & BOS

In te vullen door de behandelende afdeling

ontvangstdatum

dossiernummer

--	--

Waarvoor dient dit formulier?

Met dit formulier kunt u een natuurbeheerplan type 2, 3 of 4 opmaken, waarin terreinen, die beheerd worden of zullen worden ten behoeve van het natuurbehoud, kunnen opgenomen worden. Op dit formulier vult u de gegevens in voor "deel 1: Verkenning" van een natuurbeheerplan type 2, 3 of 4, zoals is opgenomen in artikel 16bis, §1, tweede lid, 1° en 2°, van het Natuurdecreet van 21 oktober 1997. Dit eerste deel bevat een algemene beschrijving en een globaal kader voor de ecologische, de sociale en de economische functie.

Nadat dit deel 1: Verkenning is goedgekeurd, moet u de overige delen 2 tot en met 5 van het natuurbeheerplan type 2, 3 of 4 opstellen. Voor die delen wordt geen invulformulier ter beschikking gesteld.

Voor het opstellen van deel 1: Verkenning van een natuurbeheerplan type 1 is er een apart formulier beschikbaar op www.natuurenbos.be. Voor een geïntegreerd beheersplan (de combinatie van een natuurbeheerplan en een onroerendergoedbeheersplan) type 1 en type 2, 3 of 4 zijn er aparte formulieren beschikbaar op www.natuurenbos.be en www.onroerendergoed.be.

Wie vult dit formulier in?

De indiener van het natuurbeheerplan is ofwel de beheerder, ofwel een gevolmachtigde van één of meer beheerders. De beheerder is de eigenaar van het terrein of de houder van een zakelijk recht (bijvoorbeeld vruchtgebruik of erfpacht) of van een persoonlijk recht (bijvoorbeeld huur of pacht), die belast is met het beheer van het terrein. Eén of meer beheerders kunnen gezamenlijk een natuurbeheerplan opstellen voor terreinen die ecologisch een samenhangend geheel vormen. Alle communicatie vanuit het Agentschap voor Natuur en Bos over het natuurbeheerplan gebeurt uitsluitend met de indiener van het natuurbeheerplan.

Waar vindt u meer informatie?

Meer informatie vindt u op <https://www.natuurenbos.be/beleid-wetgeving/natuurbeheer/natuurbeheerplan>.

Hoofdstuk 1: Algemene gegevens

Gegevens van de deelnemende beheerder(s) en kadastrale gegevens van de percelen in beheer

- Voeg bij dit formulier een nota met een overzicht van de eigendommen die aan het natuurbeheerplan deelnemen. In die nota moeten de namen van alle beheerders zijn opgenomen. Voor zover dat van toepassing is, bevat de nota ook informatie over de mede-eigendom en zakelijke of persoonlijke rechten die op het terrein rusten.
- Vink aan of de deelnemende eigendommen openbare terreinen, private terreinen of natuurdomeinen zijn.**
Een *privaat terrein* is een terrein in eigendom van een natuurlijke persoon of een privaatrechtelijke rechtspersoon.
Een *openbaar terrein* is een terrein in eigendom of mede-eigendom van een publiekrechtelijke rechtspersoon.
Een *natuurdomein* is een terrein in beheer van het Agentschap voor Natuur en Bos.
Bij een gezamenlijk beheerplan met verschillende eigendommen kunt u meer dan één optie tegelijk aanvinken.
 privaat terrein openbaar terrein natuurdomein
- Vul de kadastrale gegevens van het terrein in.**
Terreinen die beheerd worden of zullen worden ten behoeve van het natuurbehoud, kunnen opgenomen worden in het natuurbeheerplan. Het natuurbeheerplan kan de volgende natuurlijke terreinen omvatten: bos, park, grasland (inclusief hoogstamboomgaard), kleine landschapselementen, moeras en moerasruigte, vijvers enzovoort.
Vink in de laatste kolom aan welke percelen verworven zijn met overheidsmiddelen (aankoopsubsidie).
Als er meer dan acht percelen zijn, kunt u zoveel extra rijen aan de tabel toevoegen als u nodig hebt. Selecteer en kopieer telkens de witregel boven en onder de rijen mee zodat u de volledige rij kopieert. U kunt die witregels achteraf eventueel weer wissen.

Een lijst met kadastrale percelen is als bijlage toegevoegd. Het domein heeft een totale oppervlakte van 24,98 ha.

gemeente	afdeling	sectie	nummer(s)	oppervlakte	aankoop-subsidie
1				ha	<input type="checkbox"/>
2				ha	<input type="checkbox"/>
3				ha	<input type="checkbox"/>

totale oppervlakte:

Gegevens van de indiener van het natuurbeheerplan

4 Is de indiener van het natuurbeheerplan een natuurlijk persoon of een rechtspersoon?

Een rechtspersoon is bijvoorbeeld een firma of een vereniging.

natuurlijk persoon. Ga naar vraag 6.

rechtspersoon. Ga naar vraag 5.

5 Vul hieronder de gegevens in van de afgevaardigde van de rechtspersoon.

voornaam

achternaam

functie in de rechtspersoon

6 Vul hieronder de gegevens van de indiener in.

Als de indiener een natuurlijk persoon is, vult u zijn rijksregisternummer in. Als de indiener niet de Belgische nationaliteit heeft, vult u de geboortedatum van de indiener in. Als de indiener een rechtspersoon is, vult u het ondernemingsnummer van de rechtspersoon in.

(voor- en achter)naam **Provincie West-Vlaanderen**

straat **Koning Leopold III-laan**

huisnummer **41**

bus

postnummer

8	2	0	0
---	---	---	---

gemeente **Sint Andries Brugge**

telefoon of gsm **050/403.258**

e-mailadres **Wim.marichal@west-vlaanderen.be**

rijksregisternummer

										-					.		
--	--	--	--	--	--	--	--	--	--	---	--	--	--	--	---	--	--

geboortedatum

dag			maand			jaar				
-----	--	--	-------	--	--	------	--	--	--	--

ondernemingsnummer

0	2	0	7	7	2	5	6	9	6
----------	----------	----------	----------	----------	----------	----------	----------	----------	----------

7 Kruis hieronder aan in welke hoedanigheid de indiener het natuurbeheerplan opstelt.

als enige beheerder

als gevolmachtigde. **Kruis hieronder de categorie aan waartoe u als gevolmachtigde behoort.**

een expert of een studiebureau

een bosgroep

beheerder en vertegenwoordiger van de andere beheerders of mede-eigenaars

Situering en identificatie van het terrein

8 Vul hieronder de naam van het natuurbeheerplan of het terrein in.

Provinciedomein Wallemote-Wolvenhof

9 Voeg bij deze aanvraag een kaart met situering van het terrein. Raadpleeg daarvoor <http://www.geopunt.be> > geopunt-kaart > kaarten en plaatsen > basiskaart, luchtfoto en adres > basiskaarten > basiskaart – GRB: volledige kaart.



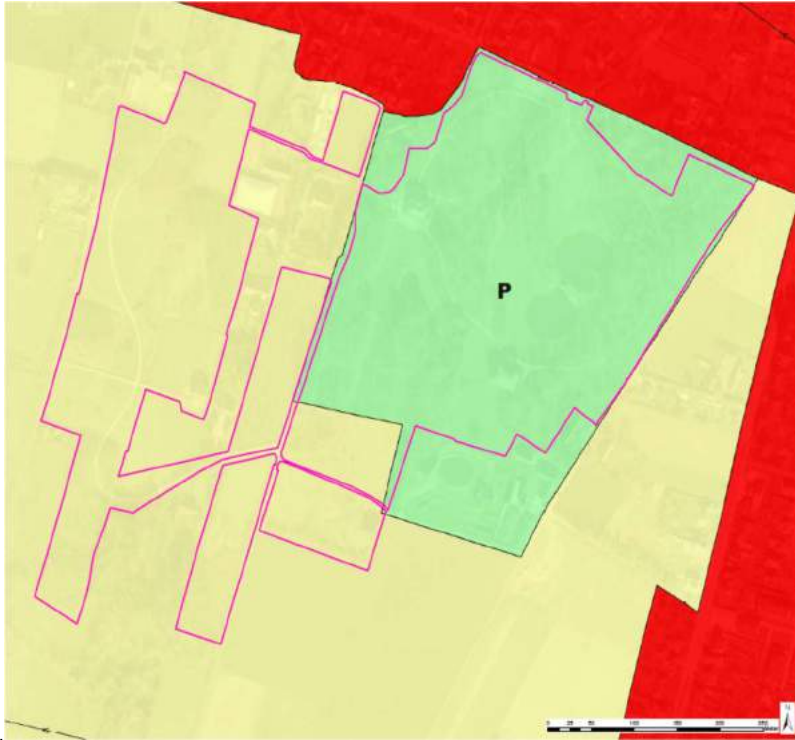
10 Vul hieronder de ruimtelijke bestemming of bestemmingen van het terrein in volgens het gewestplan, het geldende bijzonder plan van aanleg (BPA) of het ruimtelijk uitvoeringsplan (RUP).

Of er een gemeentelijk RUP of een BPA van kracht is, kunt u terugvinden op de website van de provincie of gemeente. U kunt ook contact opnemen met de dienst ruimtelijke ordening van de gemeente. Als er geen gemeentelijk RUP of BPA bestaat, dan geldt de bestemming volgens het gewestelijk ruimtelijk uitvoeringsplan (GRUP). Als er ook geen GRUP is, dan geldt nog de bestemming volgens het gewestplan.

De gewestplannen en de contouren van de GRUP's kunt u raadplegen op <http://geopunt.be>: klik achtereenvolgens op Geopunt-kaart > Kaarten en plaatsen: Bouwen en wonen > Ruimtelijke ordening > Ruimtelijke uitvoeringsplannen, contouren en Gewestplan. De inhoud van het GRUP kunt u consulteren op <http://www.ruimtelijkeordening.be/NL/Beleid/Planning/Plannen/Bestemmingsplan/GRUPs>.

Volgens het gewestplan is de oostelijke helft parkgebied en de westelijke helft agrarisch gebied.

Het GRUP Wallemote (17 juli 2003) heeft het landbouwgebied binnen het provinciedomein herbestemd naar parkgebied en een kleine zone met dagrecreatie. Perceel 14 in de zuidrand van het domein ligt in 'morfologisch landbouwgebied'



11 Kruis hieronder aan of het terrein geheel of gedeeltelijk ligt in één of meer gebieden met een beschermingsstatuut volgens nationale en internationale wetgeving met betrekking tot natuurbehoud.

De kaarten met afbakening van de hieronder opgesomde beschermde gebieden kunt u raadplegen via <http://www.geopunt.be/> > INSPIRE > kaarten en plaatsen > Bijlage 1 > 9. Beschermde gebieden.

- VEN / IVON
- beschermd gebied in het kader van het Duinendecreet
- Ramsargebied
- SBZ-H – Habitatrichtlijngebied
- SBZ-V – Vogelrichtlijngebied

12 Kruis hieronder aan of het terrein geheel of gedeeltelijk valt onder een beschermingsstatuut of opgenomen is in een of meer vastgestelde inventarissen, met toepassing van het Onroerendergoeddecreet.

De kaarten met de afbakening van de hieronder opgesomde beschermde gebieden en de vastgestelde inventarissen kunt u raadplegen via het Geoportaal van het agentschap Onroerend Erfgoed: <https://geo.onroerendergoed.be>.

- beschermd cultuurhistorisch landschap
- beschermd stads- of dorpsgezicht
- beschermde archeologische site
- beschermd monument

- erfgoedlandschap
- vastgestelde inventaris van het bouwkundig erfgoed
- vastgestelde inventaris van de landschapsatlas
- vastgestelde inventaris van houtige beplantingen met erfgoedwaarde
- vastgestelde inventaris van historische tuinen en parken
- vastgestelde inventaris van de archeologische zones

De beschermde monumenten kasteel Wallemote, kasteel Wolvenhof en poortgebouw



13 Ligt het terrein geheel of gedeeltelijk in een risico-overstromingsgebied?

De kaart met de afbakening van de risico-overstromingsgebieden kunt u raadplegen via <http://www.geopunt.be/kaart> > kaarten en plaatsen > natuur en milieu > water > watertoets - overstromingsgevoelige gebieden 2014 .

- ja nee

14 Voeg de volgende drie kaarten bij uw aanvraag:

- de biologische waarderingskaart voor het terrein in kwestie, met weergave van de kaartlabels. U kunt de biologische waarderingskaart raadplegen op <http://geopunt.be>: klik bij Kaarten en plaatsen achtereenvolgens op Natuur en Milieu > Natuur. Vink de volgende lagen aan:
 - Biologische waarderingskaart 2 - fauna
 - Biologische waarderingskaart - versie 2
 - Kaartlabels Biologische waarderingskaart – karteringseenheden.



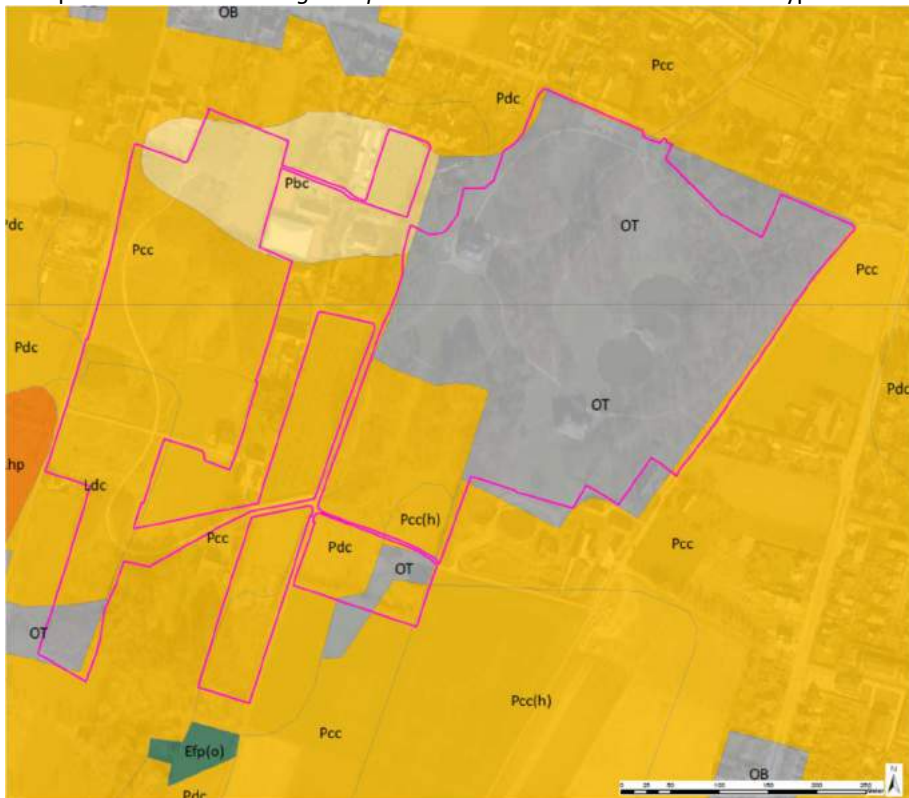
gedateerde BWK

- de Natura 2000-habitatkaart voor het terrein in kwestie, met weergave van de kaartlabels. U kunt de Natura 2000-habitatkaart raadplegen op <http://geopunt.be>: klik bij Kaarten en plaatsen achtereenvolgens op Natuur en Milieu > Natuur. Vink de volgende lagen aan:

- Natura 2000-habitatkaart
- kaartlabels Natura 2000-habitatkaart.

Er zijn geen habitats aanwezig

- de bodemkaart voor het terrein in kwestie. U kunt de bodemkaart raadplegen op <http://geopunt.be>: klik bij Kaarten en plaatsen achtereenvolgens op Natuur en Milieu > Bodem > Bodemtypes.



Bodemkaart

15 Vermeld hieronder andere relevante informatiebronnen die u hebt geraadpleegd.

Andere informatiebronnen zijn bijvoorbeeld natuurdoelenlaag, actueel leefgebied soorten, soortenbeschermingsprogramma's enzovoort.

Historische kaarten (Geopunt) en luchtfoto's (Agiv) – zie natuurbeheerplan

Hoofdstuk 2: Bespreking van de drie functies van het terrein

De ecologische functie van het terrein

16 Geef hieronder een korte beschrijving van de actueel aanwezige natuurwaarden (*huidige toestand*).

Aanwezige natuurwaarden kunnen zijn: Europees te beschermen habitat, regionaal belangrijke biotoop, andere waardevolle vegetatie of soorten enzovoort.

Rond de twee kastelen zijn er ca. 100 jaar oude boszones aanwezig met heel wat oudere bomen (beuk, Am. eik, es, paardekastanje, ...) waarvan er een aanzienlijk aantal aan het aftakelen zijn. De oudere boszones zijn interessant voor paddenstoelen, spechten en vleermuizen. De omvangrijke parkvijver is leefgebied voor libellen, amfibieën en komt o.a. dodaars er broeden. In de jonge bosaanplanten in het zuidelijk deel staan verschillende soorten zeldzamere varen. De extensiever beheerde graslanden in het zuidelijk deel evolueren richting bloemenrijk grasland (hp+).

17 Geef hieronder een beknopte opsomming van de bekende zwaktes, sterktes, opportuniteiten en bedreigingen voor de ecologische functie.

Sterktes:

- De parkzones rond de twee kastelen dateren van rond 1910 en zijn er heel wat bomen aanwezig die ca. 100 jaar oud zijn. Deze bomen zijn aantrekkelijk voor paddenstoelen, holenbroeders, vleermuizen, ...
- Het domein kent al langere tijd (ca. 20 jaar) een ecologisch beheer.
- Het oudere parkdeel rond de twee kastelen werd uitgebreid met heel wat jonge bosaanplanten en extensieve graslanden waardoor een robuust groendomein is ontstaan.

Zwaktes:

- in de noordrand is er ruimtelijke versnippering door recreatiezone en bewoning.
- Het domein ligt ruimtelijk geïsoleerd tov. andere groenzones en vormt de snelweg A17 aan de westrand een belangrijke barrière.

Opportuniteiten:

- Door ecologisch beheer verder ontwikkelen van soortenrijke en bloemenrijke graslandvegetaties.
- Ontwikkelen van structuurrijke struwelen en boszones.
- Behoud en verjonging van de oude parkbomen.

Bedreigingen:

- Door de klimaatverandering (droge, hete zomers) takelt het oud bomenbestand versnelt af.

18 Geef kort een omschrijving van de potenties van het terrein voor de ecologische functie.

- Verder soortenrijker worden van de extensief beheerde graslanden.
- Ontwikkelen van structuurrijke boszones met brede bosranden in de jonge boszones.
- Behoud van oude bomen door veteranenbeheer.

19 Omschrijf kort de visie van de beheerders over de ecologische functie.

- Minstens 25% van het provinciedomein als natuurstreefbeeld realiseren.
- Ecologisch beheer van de graslanden en boszones.

De economische functie van het terrein

20 Kruis aan welk economisch gebruik er momenteel op het terrein voorkomt (*huidige toestand*).

- productie van kwaliteitshout en brandhout
- productie van hout als nevenproduct van beheerwerkzaamheden bij het behoud van het terrein in de huidige bedrijfsvorm of bij de omvorming naar een meer natuurlijk vegetatietype
- landbouwgebruik

- productie van energiegewassen
- productie van voedsel
- jacht
- visvangst
- ander gebruik, namelijk:

21 Geef een beknopte opsomming van de bekende sterktes, zwaktes, opportuniteiten en bedreigingen voor de economische functie.

Sterktes:

- Het domein sluit aan bij de stadskern van Izegem en is één van de belangrijkste recreatieve gebieden in de regio..
- Het kasteel Wallemote wordt verhuurd voor feesten en bijeenkomsten.
- Beperkt houtoogst en begrazing van graslanden door vee.

Zwaktes:

- Buiten de kastelen weinig rechtstreekse inkomsten mogelijk.

Opportunities:

- Eventueel economische activiteiten in en rond het kasteel Wolvenhof

Bedreigingen:

-

22 Wat zijn de bekende potenties van het terrein ten aanzien van de invulling van de economische functie?

- Verhuur van de kastelen.
- Beperkt productie van brandhout.

23 Omschrijf kort de visie van de beheerders over de economische functie.

- Behoud huidige functies.
- Versterken van aantrekkelijkheid provinciedomein als wandel- en speelgebied.
- Er is geen verpachting van de jacht.

De sociale functie van het terrein

24 Kruis aan hoe de sociale functie momenteel op het terrein wordt ingevuld (huidige toestand).

- Het terrein is niet toegankelijk voor het publiek.
- Het terrein is toegankelijk onder begeleiding en na toestemming van de beheerder.
- Er is een principiële toegankelijkheid: het terrein is toegankelijk voor voetgangers op de openbare en private wegen.
- Er is een regeling van de toegankelijkheid via een toegankelijkheidsregeling, die goedgekeurd is op:

dag maand jaar

- Er worden (jaarlijks) evenementen op het terrein georganiseerd, namelijk:

'Spel zonder grenzen' – 'kastelencross'

- Er wordt voor natuurbeleving en -educatie gezorgd, namelijk:

Boskoffer ter beschikking, kabouterpad; scheppen in het water, Activiteiten georganiseerd door Stad-Land-Schap.

- Er wordt wetenschappelijk onderzoek uitgevoerd of gepland, namelijk:

Er zijn bijzondere cultuurhistorische waarden aanwezig, namelijk:

Twee eclectische kastelen met parkvijvers en brugje.

De sociale functie op het terrein wordt op een andere manier ingevuld, namelijk:

25 Geef een beknopte opsomming van de bekende sterktes, zwaktes, opportuniteiten en bedreigingen voor de sociale functie.

Sterktes:

- Het domein is recreatief goed uitgebouwd met nabij het Wallemotekasteel een speelplein voor kleinere kinderen met houten speeltoestellen. In het zuidelijk deel is een omvangrijk speelbos met wilgenhutten, kabelbaan, avonturenpad, en klimbomen.
- Door de ligging vlakbij de stadskern van Izegem kunnen de verschillende jeugdverenigingen gemakkelijk gebruik maken van de speelzones.
- Het domein is regionaal belangrijk met oa. bezoekers uit omliggende gemeenten Rumbeke en Ledegem.
- Er is een conciërge aanwezig in het domein.
- Aanwezigheid van openbaar toilet.

Zwaktes:

- Door en langs het domein lopen enkele openbare wegen waar autoverkeer is toegelaten.
- Parkeerproblematiek langs Molstraat.

Opportuniteiten:

- Aanleg van ligweides in het zuidelijk deel.
- Aanleg van bijkomende parking aan de oostrand van het domein (buiten de huidige begrenzing).
- Bij eventuele uitbreiding aanleg van hondenweide.
- Uitbouw van een groot wandel- en fietsgebied in de ruime omgeving.

Bedreigingen:

-

26 Wat zijn de bekende potenties van het terrein voor de invulling van de sociale functie?

- Wandel- en rustplek met goed uitgebouwde speelzones.

27 Omschrijf kort de visie van de beheerders over de sociale functie.

- Behoud van wandel- en speelfunctie.
- Remediëren van parkeerproblematiek.
- Plaatsen van educatieve borden.
- Voorzien van afdak voor schaduw en regen.
- Geen grotere evenementen toelaten in het domein.

Hoofdstuk 3: Globaal kader

Afbakening van het gebied

28 Wordt het globale kader opgesteld voor een ruimer gebied dan de effectief deelnemende percelen in eigendom of beheer?

Als dat nuttig is voor een betere ecologische onderbouwing van de gemaakte keuzes kan het globale kader opgesteld worden voor een ruimer gebied dan de effectief deelnemende percelen.

ja. Voeg bij dit formulier een kaart met de afbakening van het ruimere gebied waarvoor het globale kader wordt opgesteld.

nee

Invulling van de drie functies

29 Omschrijf kort de invulling van de drie functies van het natuurterrein en de differentiatie over het natuurterrein.

Voeg eventueel een plannetje bij dit formulier om de differentiatie over het terrein te verduidelijken.

De ecologische functie van het domein concentreert zich vooral in de oude boszones, de vijvers en de meer extensief beheerde graslanden in het zuidelijk deel. De natuurstreefbeelden bestaan in de oude boszones uit eiken-beukenbos op zure bodem (9120) en voor de graslanden uit bloemenrijk grasland (hp+).

De sociale functie is belangrijk met de speeltuin en de omvangrijke speelzone. Het organiseren van evenementen concentreert zich vooral in de directe omgeving van het Wallemotekasteel.

De economische functie is ondergeschikt en beperkt zich tot verhuur van het Wallemotekasteel en beperkt opbrengst van houtoogst.

Ambitieniveau voor de realisatie van de beheerdoelstellingen van de ecologische functie

30 Kruis hieronder het ambitieniveau aan voor de realisatie van de beheerdoelstellingen voor de ecologische functie (type twee, type drie) en al dan niet het voornemen om voor (een gedeelte van) het terrein de erkenning als natuurreservaat (type 4) aan te vragen.

U mag één of meer ambitieniveaus aankruisen. Als u verschillende ambitieniveaus aankruist, voeg dan een extra kaart bij dit formulier waarop u de ambitieniveaus ruimtelijk oriënteert.

Voor een natuurbeheerplan type 1 (behoud van de aanwezige natuurkwaliteit en geen natuurstreefbeelden als doel) is er een apart formulier beschikbaar via www.natuurenbos.be. Een combinatie van type 1 met de andere types is niet mogelijk.

type 2: het bereiken van een hogere natuurkwaliteit, waarbij over ten minste één vierde van de oppervlakte van het terrein, het realiseren van ten minste één natuurstreefbeeld tot doel wordt gesteld.

type 3: het bereiken van de hoogste natuurkwaliteit, waarbij over de volledige oppervlakte van het terrein het realiseren van ten minste één natuurstreefbeeld tot doel wordt gesteld. **Vraagt u een afwijking aan voor het bereiken van de hoogste natuurkwaliteit (type 3), tot maximaal 10% van de oppervlakte van het terrein?**

ja. **Motiveer hieronder waarom u die afwijking aanvraagt.**

nee.

type 4: erkenning als natuurreservaat, boven op de voorwaarden voor type 3.

De erkenning als natuurreservaat vestigt een erfdiensbaarheid tot algemeen nut op het terrein, meer bepaald een publiekrechtelijke erfdiensbaarheid van duurzaam gebruik en langdurig beheer van het terrein als natuurreservaat. Voeg bij dit formulier het formulier 'Aanvraag voor de erkenning als natuurreservaat', waarin u aantoont dat voldaan is aan het toetsingskader voor de Vlaamse natuurreservaten, vermeld in bijlage 2 van het besluit van de Vlaamse Regering van 14 juli 2017 betreffende de natuurbeheerplannen en de erkenning van natuurreservaten en aan de voorwaarden, vermeld in artikel 16ter decies, §2 en §3, van het Natuurdecreet van 21 oktober 1997. **Vraagt u een afwijking aan voor het bereiken van de hoogste natuurkwaliteit (type 3), tot maximaal 10% van de oppervlakte van het terrein?**

Ja. **Motiveer hieronder waarom u die afwijking aanvraagt.**

nee.

31 Geef een inschatting van het gedeelte van het terrein waarvoor er natuurstreefbeelden of leefgebieden van soorten tot doel gesteld worden, rekening houdend met de relevante beleidsplannen.

Houd er rekening mee dat de nu al aanwezige natuurwaarden minstens behouden moeten blijven.

25 %

Gewenste natuurstreefbeelden en/of doelen voor soorten

32 Vink aan tot welke categorie de tot doel gestelde natuurstreefbeelden behoren en specificeer de types, biotopen of soorten.

Mogelijke natuurstreefbeelden per categorie worden opgesomd in bijlage 3 van het besluit van de Vlaamse Regering van ... betreffende de natuurbeheerplannen en de erkenning van natuurreservaten.

Voeg een indicatieve kaart bij uw aanvraag met de lokalisatie van de hieronder aangekruiste natuurstreefbeelden.

Vegetaties, namelijk:

- | | |
|---|---|
| <input type="checkbox"/> strand en duinen | <input type="checkbox"/> struwelen |
| <input type="checkbox"/> slikken en schorren | <input type="checkbox"/> vallei- en moerasbossen |
| <input type="checkbox"/> stilstaande wateren | <input checked="" type="checkbox"/> eiken- en beukenbossen |
| <input type="checkbox"/> moerassen | <input type="checkbox"/> oude grove dennenbossen |
| <input type="checkbox"/> heiden en hoogveen | <input type="checkbox"/> akkers (met zeldzame akkerkruiden) |
| <input checked="" type="checkbox"/> graslanden | <input type="checkbox"/> rotsachtige habitats en grotten |
| <input type="checkbox"/> ruigten en pioniervegetaties | |

Huidige toestand

Het provinciedomein bestaat in het noordelijk deel rond de twee kastelen uit ca. 100 jaar oude boszones, de overige boszones zijn recent (na 2000) aangeplant. De graslanden in de directe omgeving van de kastelen zijn in gazonbeheer, de overige graslanden worden extensief gemaaid (en beperkt begraasd).

Europese habitats

De oude boszones kunnen ontwikkelen tot eiken-beukenbos op zure bodem (9120).

Overige

De groot deel van de graslanden is in ontwikkeling naar bloemenrijk grasland (hp+).

leefgebieden van bepaalde soorten, namelijk:

Leefgebieden Europees beschermde soorten

Er zijn voorlopig maar weinig gegevens bekend van vleermuizen in het domein maar soorten als watervleermuis en rosse vleermuis zijn er te verwachten.

Leefgebieden overige beschermde soorten

Door de aanwezigheid van een grotere parkvijver en poelen en zijn er geschikte voortplantingsplaatsen voor amfibieën aanwezig. Naast bruine kikker en gewone pad komen ook kleine watersalamander en alpenwatersalamander in het gebied voor.

Door de aanleg van bosranden en insectenvriendelijk beheer van de bloemenrijke graslanden wordt geschikt leefgebied gecreëerd voor dagvlinders, wilde bijen, sprinkhanen, etc

procesgestuurde natuur. **Kruis hieronder het type aan en specificeer uit welke vegetaties of leefgebied van soorten de procesgestuurde natuur bestaat op de stippellijn daaronder.**

- mozaïeklandschap onbeheerde climaxvegetatie

Beschermingsstatuut overeenkomstig het Onroerendergoeddecreet van 12 juli 2013

33 Worden er doelstellingen vooropgesteld in het kader van het beschermingsstatuut overeenkomstig het Onroerendergoeddecreet?

ja, namelijk:

nee

Hoofdstuk 4: Werkplan voor de inventarisatie

34 Kruis hieronder aan of het terrein al ingedeeld is in beheereenheden.

Een beheereenheid is de kleinste eenheid van beheer, die overeenkomt met een onderdeel van het natuurterrein dat om ecologische of beheertechnische redenen als een aparte eenheid van beheer wordt beschouwd.

Per beheereenheid kunnen maximaal vier actueel voorkomende vegetatietypes of natuurstreefbeelden samen worden genomen. U moet de bestaande beheerindeling dus eventueel aanpassen.

ja. Voeg een kaart toe met de indeling in beheereenheden.

nee. De beheerindeling zal worden opgemaakt na de goedkeuring van deel 1: Verkenning.

35 Kruis hieronder aan op welke manier de verdere inventarisatie van het terrein zal worden uitgevoerd.

Per beheereenheid wordt een standaardfiche ingevuld. Als die standaardfiche onvoldoende informatie bevat om de beheerdoelstellingen te kunnen formuleren, is een bijkomende inventarisatie nodig.

De inventarisatie zelf wordt pas uitgevoerd na de goedkeuring van deel 1: Verkenning.

invullen van een standaardfiche per beheereenheid

invullen van een fiche voor kwaliteitsbeoordeling voor die beheereenheden waar Europees te beschermen habitats of regionaal belangrijke biotopen aanwezig zijn.

uitvoeren van een bijkomende specifieke inventarisatie. **Kruis hieronder aan om welke inventarisatie(s) het gaat, en specificeer de methode en het doel op de stippellijn eronder.**

bijkomende vegetatieopname, namelijk:

Inventarisatie aandachtsoorten

bijkomende soortenopname, namelijk:

vleermuizeninventarisatie

bijkomende opnames voor inventarisatie van cultuurhistorische elementen, namelijk:

andere manier, namelijk:

Hoofdstuk 5: Bekendmaking van de consultatie

36 Kruis aan hoe de consultatie over het ontwerp van natuurbeheerplan zal worden aangekondigd.

in minstens één regionale krant

via de gemeentelijke informatiekkanalen

door aanplakking op een duidelijk zichtbare manier langs een of meer toegangswegen naar het terrein in kwestie

37 Waar zal het ontwerpbeheerplan tijdens de consultatieperiode ter inzage liggen?

Stadhuis Izegem

Bij te voegen documenten

38 Verzamel alle bewijsstukken en bijlagen die u voor de beantwoording van vragen 1, 9, 14, 28, 29, 32 en 34 bij dit formulier moet voegen.

39 Kruis alle bewijsstukken en bijlagen aan die u bij dit formulier voegt.

de nota met het overzicht van de deelnemende eigendommen (zie vraag 1)

- een kaart met de situering van het terrein (zie vraag 9)
- de biologische waarderingskaart en de Natura 2000-habitatkaart voor het terrein (zie vraag 14)
- de bodemkaart voor het terrein (zie vraag 14)
- een kaart met de afbakening van het ruimere gebied, als het globale kader niet alleen wordt opgesteld voor de effectief deelnemende percelen (zie vraag 28)
- een plannetje met de differentiatie van de drie functies over het terrein (zie vraag 29)
- andere kaarten, namelijk:
- een kaart met de ruimtelijke oriëntatie van type 2, type 3 of type 4 (zie vraag 30)
- een indicatieve kaart met lokalisatie van de natuurstreefbeelden (zie vraag 32)
- een kaart met de indeling van het terrein in beheereenheden (zie vraag 34)

Ondertekening

40 Vink hieronder aan welke verklaringen van toepassing zijn en onderteken het formulier.

- Ik verklaar dat alle gegevens in dit formulier naar waarheid zijn ingevuld.
- Ik verklaar op erewoord dat ik gevolmachtigd ben door alle deelnemende beheerders om dit natuurbeheerplan, deel 1: Verkenning, ter goedkeuring in te dienen.
- Ik verklaar dat ik voor alle deelnemende eigendommen beschik over het ondertekend akkoord van de eigenaar, de mede-eigenaars of de houders van andere zakelijke rechten op het terrein of de terreinen in kwestie, voor zover die personen niet dezelfde zijn als de beheerder. Voor verpachte percelen beschik ik tevens over een ondertekend akkoord van de pachter.

datum dag

3	0
---	---

 maand

0	6
---	---

 jaar

2	0	2	0
---	---	---	---

handtekening

voornaam

achternaam

Aan wie bezorgt u dit formulier?

41 Stuur dit formulier, samen met de nodige bijlagen, met een beveiligde zending naar de provinciale afdeling van het Agentschap voor Natuur en Bos (ANB) van de provincie waarin het terrein ligt. De contactgegevens staan hieronder.

AVES Antwerpen

Lange Kievitstraat 111/113 bus 63, 2018 ANTWERPEN
T 03 224 62 62 – aves.ant.anb@lne.vlaanderen.be

AVES Limburg

Koningin Astridlaan 50 bus 5, 3500 HASSELT
T 011 74 24 50 aves.lim.anb@lne.vlaanderen.be

AVES Vlaams-Brabant

Diestsepoort 6 bus 75, 3000 LEUVEN
T 016 66 63 00 – aves.vbr.anb@lne.vlaanderen.be

AVES Oost-Vlaanderen

Koningin Maria Hendrikaplein 70 bus 73, 9000 GENT
T 09 276 20 00 – aves.ovl.anb@lne.vlaanderen.be

AVES West-Vlaanderen

Koning Albert I-laan 1/2 bus 74, 8200 BRUGGE (Sint-Michiels)
T 050 24 77 40 – aves.wvl.anb@lne.vlaanderen.be

Hoe gaat het nu verder met dit eerste deel: Verkenning van uw natuurbeheerplan?

42 Binnen een termijn van 30 dagen na ontvangst van dit formulier, bezorgt het ANB u met de post een ontvangstmelding met het resultaat van het volledigheidsonderzoek. Als uw natuurbeheerplan, deel 1: Verkenning, niet volledig is, wordt in de ontvangstmelding vermeld welke gegevens precies ontbreken.

Binnen een termijn van 60 dagen na de volledighedsverklaring neemt het ANB een beslissing. Het ANB bezorgt zijn beslissing aan u met een beveiligde zending.

NATUURBEHEERPLAN

PROVINCIAAL DOMEIN WALLEMOTE-WOLVENHOF

KAARTENSET

- Kaart 1.1: Kadastraal plan
- Kaart 2.1: Beheerindeling
- Kaart 2.2: Flora en fauna
- Kaart 2.3: Actuele Biologische waarderingskaart
- Kaart 2.4: Waardevolle bomen
- Kaart 3.1: Natuurstreefbeelden
- Kaart 3.2: Toegankelijkheidskaart
- Kaart 3.3: Bebodingsplan
- Kaart 4.1: Beheer
- Kaart 4.2: Bomenbeheer

Legende:

Kadastrale percelen

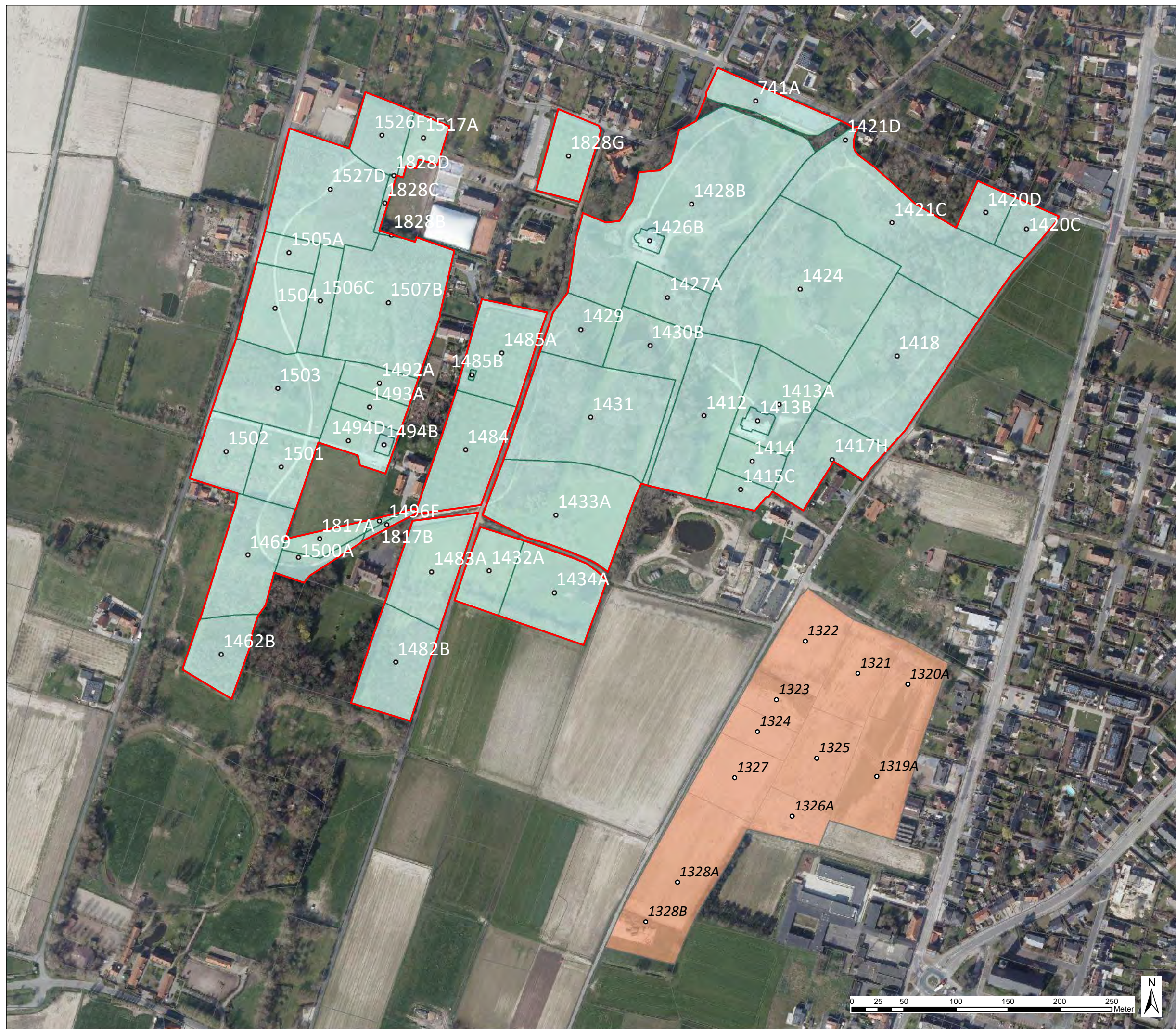


• Kadastrale nummers

Begrenzing provinciedomein



▭ Globaal kader

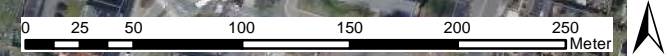


In opdracht van: Provincie West-Vlaanderen

Schaal: 1:3.500
15 januari 2021
Agiv othofoto winterbeeld 2018



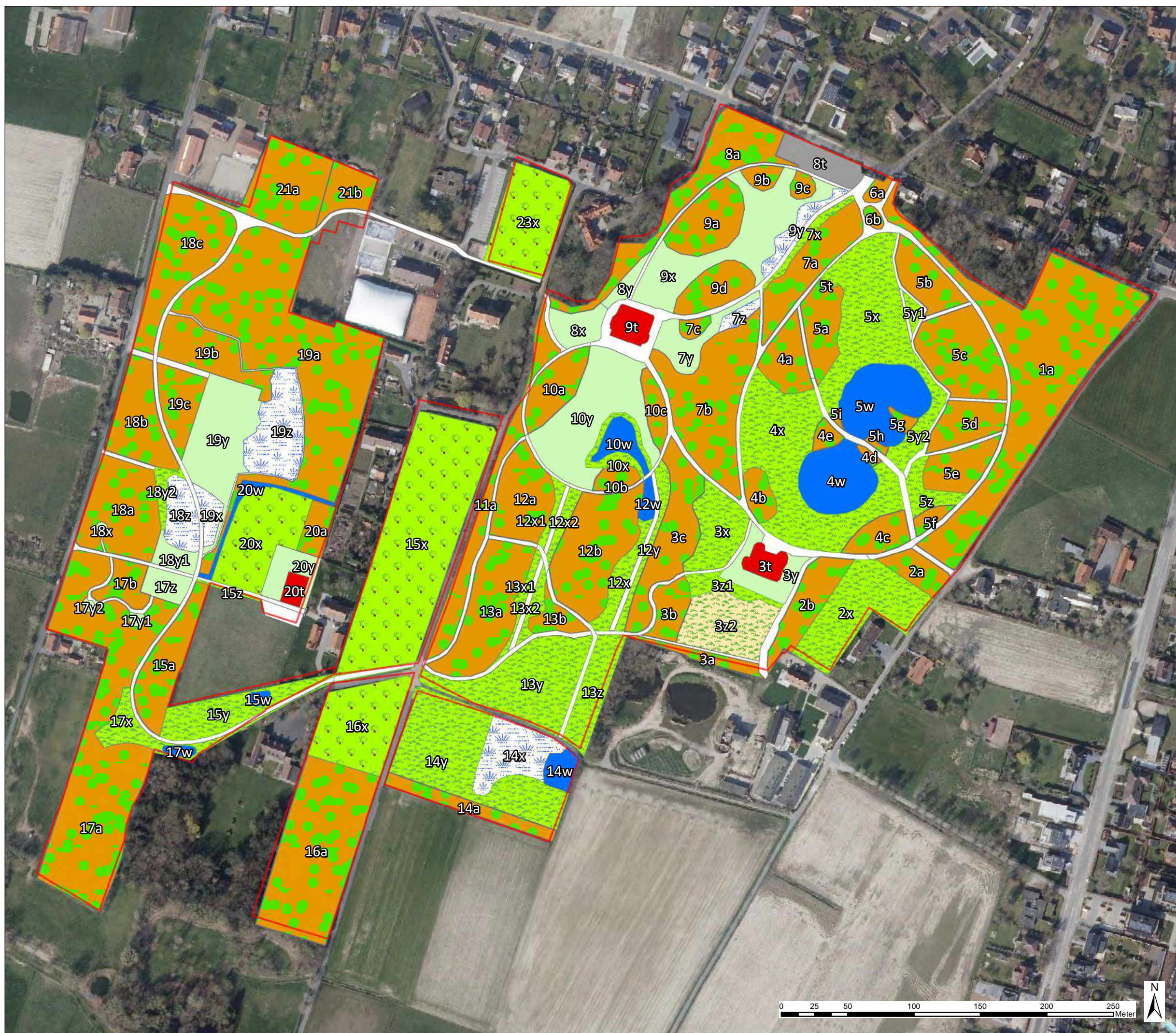
www.greenspot.be



Legende:

-  gazon
-  weide
-  hooiland
-  boomgaard
-  bos (en struweel)
-  natte ruigte
-  vijver
-  pad
-  parking
-  gebouw

Begrenzing provinciedomein



In opdracht van: Provincie West-Vlaanderen

Schaal: 1:2.750

15 januari 2021

Agiv othofoto winterbeeld 2018



www.greenspot.be



Legende:

Oud-bosplanten * = mogelijks aangeplant

- Bosanemoon *
- Daslook *
- Vingerhelmbloem *

Zeldzamere soorten

- Dotterbloem *
- Gulden boterbloem *
- Gele maskerbloem *
- Grote egelskop s.s.
- Moeraswolfsmelk *
- Pijptorkruid *
- Geschubde mannetjesvaren
- Stijve naaldvaren
- Tongvaren
- Zachte naaldvaren

Exoten

- Watercrassula
- Late guldenroede
- Mahonie
- Reuzenberenklauw
- Sneeuwbes

foerageergebied watervleermuis

Begrenzing provinciedomein



In opdracht van: Provincie West-Vlaanderen

Schaal: 1:2.750

5 oktober 2021

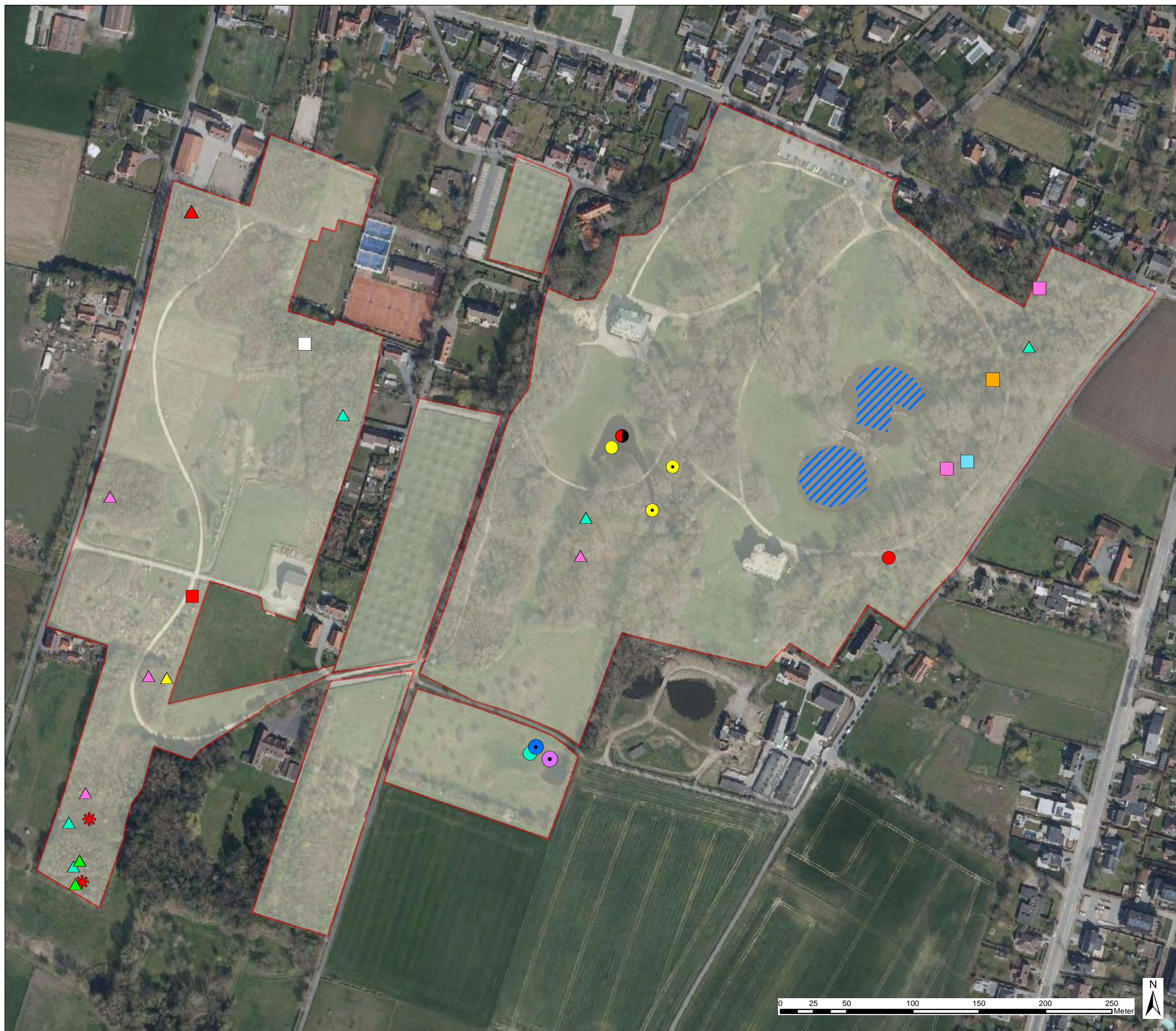
Agiv othofoto winterbeeld 2018



west-vlaanderen
de gedreven provincie

greenspot
bureau voor biodiversiteit

www.greenspot.be



Legende:

**Actuele biologische
 waarderingskaart (2020)**

-  Biologisch minder waardevol
-  Complex van biologisch minder waardevolle en waardevolle elementen
-  Biologisch waardevol
-  Complex van biologisch waardevolle en zeer waardevolle elementen
-  Biologisch zeer waardevol

Begrenzing provinciedomein



In opdracht van: Provincie West-Vlaanderen

Schaal: 1:2.750
 15 januari 2021
 Agiv orthofoto maart 2020



www.greenspot.be

Legende:

- bomen <250 cm (134)

Bomen met omtrek >250 cm

- (Witte) paardenkastanje (12)
- Japanse esdoorn (1)
- Gewone esdoorn (3)
- Witte esdoorn (1)
- Tamme kastanje (14)
- Gewone es (3)
- Beuk (25)
- Zwarte walnoot (1)
- Canadapopulier (5)
- Grauwe abeel (2)
- Plataan (14)
- Amerikaanse eik (21)
- Linde sp. (6)
- ▲ Gladde iep (178 cm) (1)

Begrenzing provinciedomein



Bron: VTA-onderzoek november 2019 (Krinkels)

In opdracht van: Provincie West-Vlaanderen

Schaal: 1:2.000

10 januari 2021

Agiv othofoto winterbeeld 2018






www.greenspot.be



Legende:

Natuurstreefbeeld

-  9120 - zuur eiken-beukenbos
-  rbbmr - rietland
-  hp+ - bloemenrijk grasland

geen habitat of rbb

-  gazon - grasland
-  natte ruigte
-  boomgaard
-  bosrand
-  loofbos
-  poel
-  vijver

Overige

-  gebouw
-  pad

Begrenzing provinciedomein



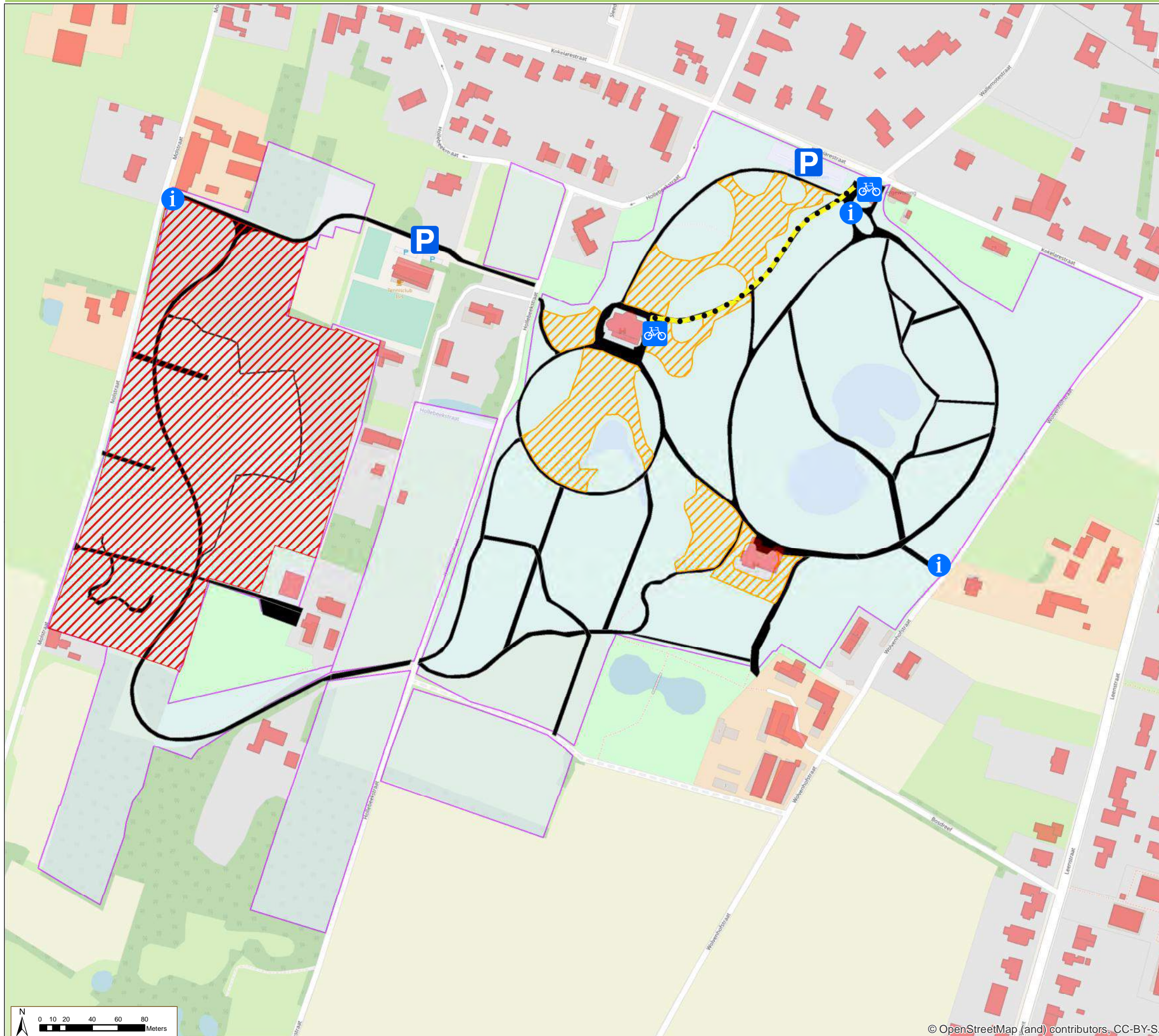
In opdracht van: Provincie West-Vlaanderen

Schaal: 1:2.750
 15 januari 2021
 Agiv orthofoto maart 2020



www.greenspot.be




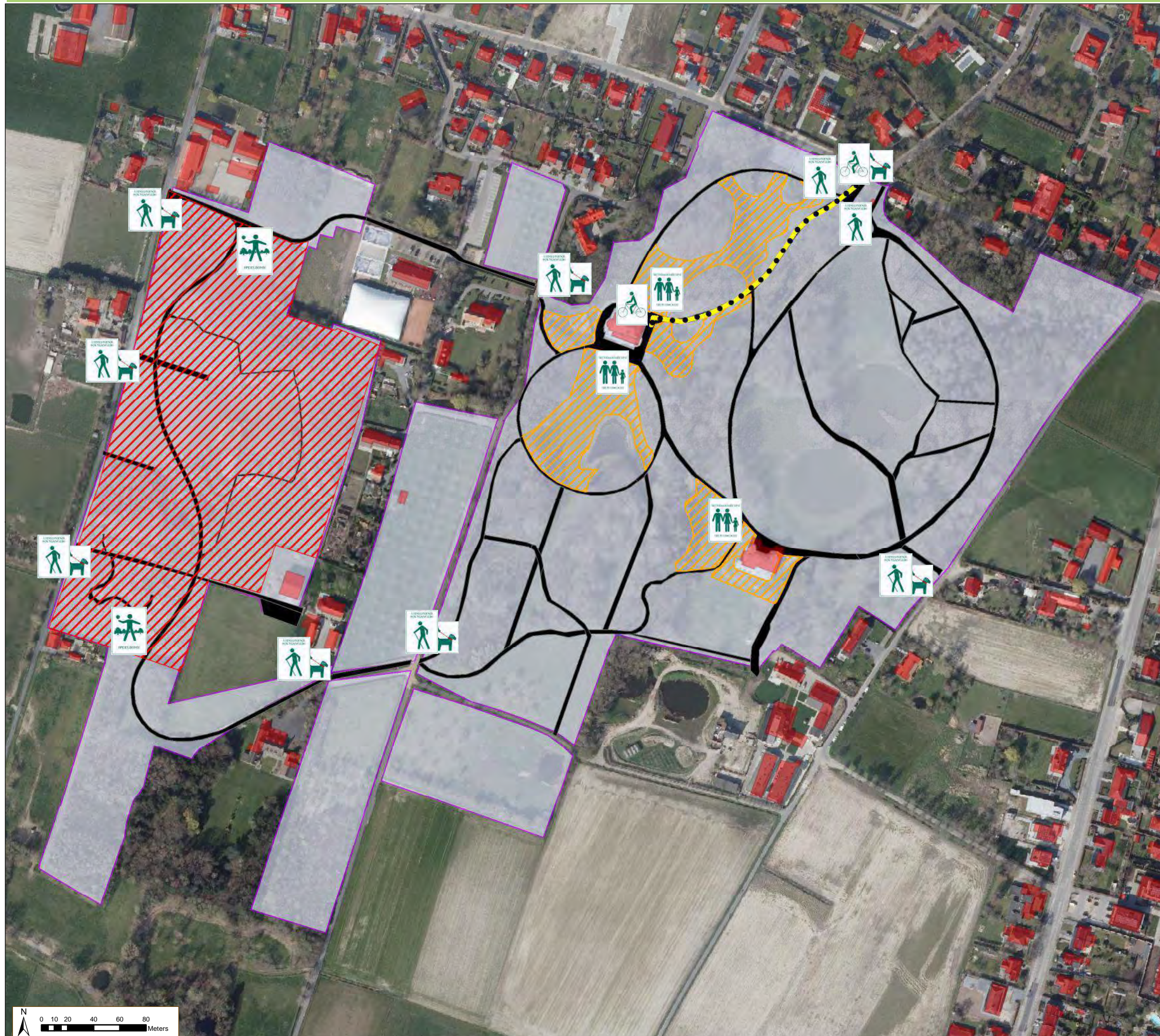


- infopaneel
 - fietstalling
 - parking
- Paden**
- wandelaars
 - wandelaars en fietsers
- Zones**
- vrij toegankelijke zone
 - speelzone
- Toepassingsgebied**
-

Bijlage bij besluit van _____ :
 Administrateur-generaal van het Agentschap voor
 Natuur en Bos

Marleen Evenepoel





Situering



Bebordingsplan

Paden

— wandelaars

- - - wandelaars en fietsers

Zones

▨ vrij toegankelijke zone

▨ speelzone

Toepassingsgebied

▭

Bijlage bij besluit van _____ :

Administrateur-generaal van het Agentschap voor
Natuur en Bos

Marleen Evenepoel

Legende:

Graslandbeheer

- gazonbeheer
- maaien - juni + september
- maaien - juli + oktober
- sinusbeheer
- maaien - augustus
- maaien - oktober
- maaien - tweejaarlijks
- maaien juni + nabegrazing (bo)
- begrazing (concessie/bo)

- vijver - randen ruigtebeheer
- ruimen pool (gefaseerd 6-j)

Bosbeheer

- vrijstellen aanplant
- dunnen 2022 (8-jaarlijks)
- dunnen 2024 (8-jaarlijks)
- dunnen 2026 (8-jaarlijks)
- dunnen 2026 (12-jaarlijks)

Begrenzing provinciedomein



In opdracht van: Provincie West-Vlaanderen

Schaal: 1:2.750
15 januari 2021
Agiv orthofoto maart 2020



Legende:

- risicoboom - vellen < 1 jaar (20)
- risicoboom - snoeien/opvolgen (5)
- attentieboom - snoeien (38)
- attentieboom - opvolging (29)
- veilige boom (151)
- knotten (6 à 8 jaarlijks)

Begrenzing provinciedomein



de risico- en attentiebomen staan met hun boomnummer vermeld.

gebaseerd op VTA-onderzoek november 2019 (Krinkels)

In opdracht van: Provincie West-Vlaanderen

Schaal: 1:2.100

10 januari 2021

Agiv othofoto winterbeeld 2018



greenspot
bureau voor biodiversiteit

www.greenspot.be

